

















**Studija strateške procjene utjecaja na okoliš  
„II. Izmjena i dopuna Prostornog plana  
uređenja Općine Sutivan i Urbanističkog  
plana uređenja Vičja luka“  
DODATAK 3: PRILOZI**



**Zeleni servis d. o. o.  
travanj, 2026.**

<b>Naručitelj:</b>	<b>Općina Sutivan Trg dr. Franje Tuđmana 1 21403 Sutivan</b>
<b>PREDMET:</b>	<b>Studija strateške procjene utjecaja na okoliš „II. Izmjena i dopuna Prostornog plana uređenja Općine Sutivan i Urbanističkog plana uređenja Vičja luka“ DODATAK 3: PRILOZI</b>
<b>Izrađivač:</b>	<b>Zeleni servis d. o. o., Split</b>
<b>Broj projekta:</b>	66 - 2023 / 4
<b>Voditelj izrade:</b>	Nela Sinjkević, mag. biol. et oecol. mar. 095/845 48 86 
<b>Voditelj izrade Glavne ocjene:</b>	Marijana Vuković, mag. biol. univ. spec. oecol. Mob: 099/296 44 50 
<b>Ovlaštenici:</b>	dr.sc. Natalija Pavlus, mag. biol. 
	Boška Matošić, dipl. ing. kem. teh. 
	Josipa Sanković, mag. oecol. 
<b>Ostali suradnici Zeleni servis d.o.o.:</b>	Doris Karaman, mag. oecol. et prot. nat. 
	Katarina Radović, mag. ing. amb. 
	Velimir Blažević, bacc. ing. traff 
	Ana Plepel, mag. biol. exp. 
	Matteo Hajder, mag. ing. oecol. et prot. mar. 
	Ana Blažević, mag. iur. 
	Kristina Bošković, mag. oecol. 
	Katarina Pehar, mag. oecol. et prot. mar. 
	Petra Pehar, univ. mag. biol. exp. 

	Smiljana Blažević, dipl. iur.	<i>Smiljana Blažević</i>
<b>Direktorica:</b>	Smiljana Blažević, dipl. iur.	<i>Smiljana Blažević</i>
<b>Datum izrade:</b>	Split, travanj, 2026.	

**M.P.**

***ZELENI SERVIS d. o. o. – pridržava sva neprenesena prava***

***ZELENI SERVIS d. o. o. nositelj je neprenesenih autorskih prava sadržaja ove dokumentacije prema članku 5. Zakona o autorskom pravu i srodnim pravima RH („Narodne novine“, broj 111/21). Zabranjeno je svako neovlašteno korištenje ovog autorskog djela, a napose umnožavanje, objavljivanje, davanje dobivenih podataka na uporabu trećim osobama kao i uporaba istih osim za svrhu sukladno ugovoru između **Naručitelja i Zelenog servisa**.***

## **SADRŽAJ:**

<b>1.1</b>	<b>Koraci u postupku SPUO .....</b>	<b>5</b>
<b>1.2</b>	<b>Mišljenje Upravnog odjela za zaštitu okoliša, komunalne poslove, infrastrukturu i investicije o potrebi provođenja postupka Ocjene odnosno strateške procjene plana na okoliš za II. ID PPUO Sutivan i UPU Vičja luka.....</b>	<b>6</b>
<b>1.3</b>	<b>Odluka o izradi II. Izmjena i dopuna PPUO Sutivan i UPU Vičja luka.....</b>	<b>9</b>
<b>1.4</b>	<b>Rješenje postupka prethodne ocjene prihvatljivosti II. ID PPU Općine Sutivan i UPU Vičja luka za ekološku mrežu .....</b>	<b>17</b>
<b>1.5</b>	<b>Odluka o započinjanju postupka strateške procjene utjecaja na okoliš II. ID PPUO Sutivan i UPU Vičja luka .....</b>	<b>21</b>
<b>1.6</b>	<b>Informacija o provedbi postupka strateške procjene utjecaja na okoliš II. ID PPUO Sutivan i UPU Vičja luka .....</b>	<b>27</b>
<b>1.7</b>	<b>Ovlaštenje tvrtke Zeleni servis d.o.o. za obavljanje stručnih poslova zaštite okoliša, izdano od Ministarstva gospodarstva i održivog razvoja .....</b>	<b>31</b>
<b>1.8</b>	<b>Ovlaštenje tvrtke Zeleni servis d.o.o. za obavljanje stručnih poslova zaštite prirode, izdano od Ministarstva gospodarstva i održivog razvoja .....</b>	<b>35</b>

## 1.1 Koraci u postupku SPUO

<b>KORACI U POSTUPKU SPUO</b>	
1.	Ishođenje mišljenja nadležnog tijela o obavezi provedbe postupka ocjene/strateške procjene utjecaja na okoliš
2.	Prethodna ocjena prihvatljivosti za ekološku mrežu
3.	Odluka o započinjanju postupka strateške procjene
4.	Odabir ovlaštenika
5.	Određivanje sadržaja strateške studije
6.	Imenovanje povjerenstva
7.	Izrada strateške studije
8.	Ocjena cjelovitosti i stručne utemeljenosti strateške studije
9.	Javna rasprava
10.	Priprema zahtjeva za mišljenjem nadležnog upravnog tijela za zaštitu okoliša u županiji o provedenom postupku strateške procjene
11.	Mišljenje nadležnog upravnog tijela za zaštitu okoliša u županiji o provedenom postupku strateške procjene (prema potrebi uključuje i mišljenje Ministarstva zaštite okoliša i energetike o prihvatljivosti plana za ekološku mrežu)
12.	Uzimanje u obzir rezultata SPUO prilikom donošenja odluka na prijedlog plana
13.	Izvešće o provedenoj strateškoj procjeni utjecaja na okoliš

## 1.2 Mišljenje Upravnog odjela za zaštitu okoliša, komunalne poslove, infrastrukturu i investicije o potrebi provođenja postupka Ocjene odnosno strateške procjene plana na okoliš za II. ID PPUO Sutivan i UPU Vičja luka



REPUBLIKA HRVATSKA  
SPLITSKO-DALMATINSKA ŽUPANIJA  
Upravni odjel za zaštitu okoliša, komunalne  
poslove, infrastrukturu i investicije

KLASA: 351-02/20-04/0063  
URBROJ: 2181/1-10/07-20-0002  
Split, 25.06.2020. godine



OPĆINA SUTIVAN  
Jedinstveni upravni odjel  
Trg dr. Franje Tuđmana 1  
21403 Sutivan

**Predmet: II. Izmjene i dopune Prostornog plana uređenja Općine Sutivan i Urbanistički plan uređenja Vičja luka**  
- mišljenje o potrebi provođenja postupka ocjene, odnosno strateške procjene plana na okoliš, daje se

Veza Vaš predmet KLASA: 351-01/20-01/0003

Na temelju članka 66. stavka 1. Zakona o zaštiti okoliša (NN 80/13, 153/13, 75/15, 12/18 i 118/18), daje se:

### Mišljenje

Za II. Izmjene i dopune Prostornog plana uređenja Općine Sutivan i Urbanistički plan uređenja Vičja luka, potrebno je provesti postupak strateške procjene utjecaja plana na okoliš.

### Obrazloženje

Općina Sutivan je svojim zahtjevom od 08. lipnja 2020., KLASA: 351-01/20-01/0003, URBROJ: 2104/08-03/1-20-0001, od ovog Upravnog tijela zatražila mišljenje o potrebi provedbe postupka ocjene, odnosno strateške procjene za II. Izmjene i dopune Prostornog plana uređenja Općine Sutivan i Urbanistički plan uređenja Vičja luka (u daljnjem tekstu: ID PPU i UPU).

Uz svoj zahtjev Općina Sutivan priložila je Nacrt Zajedničke Odluke o izradi II. Izmjene i dopune Prostornog plana uređenja Općine Sutivan i Urbanistički plan uređenja Vičja luka i ispunjeni Obrazac o ocjeni o potrebi strateške procjene utjecaja na okoliš.

U dostavljenoj dokumentaciji, između ostalog, je navedeno sljedeće:

- Temeljni razlog za pokretanje postupka izrade Planova je potreba za djelomičnom revizijom utvrđene prostorne organizacije te urbanističkih parametara kao i usklađenje životnih potreba i prostorno-planske dokumentacije kroz izradu Izmjena i dopuna PPU te donošenje novog UPU-a.
- Obuhvat II. Izmjena i dopuna Prostornog plana uređenja Općine Sutivan odnosi se na cjelokupno područje Općine Sutivan, a područje Urbanističkog plana uređenja Vičja luka označeno je u važećem PPU Općine Sutivan (Kartografski prikaz 4. Građevinska područja naselja);
- II. Izmjena i dopuna Prostornog plana uređenja Općine Sutivan određuju se sljedeći ciljevi i programska polazišta:

- Utvrđivanje nove trase pristupne prometnice građevinskom području Vičja luka;
- Korekcija granice građevinskog područja Vičja luka na način da se poveća ukupna granica te zone;
- Proširenje područja obiteljskih poljoprivrednih gospodarstava;
- Omogućavanje gradnje jednostavnih građevina uz postojeće stambene građevine izgrađene na temelju građevinske dozvole ili drugog odgovarajućeg akta kao i uz stambene građevine koje su prema Zakonu o gradnji ili posebnim propisima s njima izjednačene, koje su građene izvan građevinskog područja određenog ovim Planom, u skladu s Pravilnikom o jednostavnim i drugim građevinama i radovima (NN 12/17, 34/18, 36/19 i 98/19);
- Omogućavanje gradnje jednostavnih građevina izvan građevinskog područja određenog ovim Planom u skladu s Pravilnikom o jednostavnim i drugim građevinama i radovima (NN 12/17, 34/18, 36/19 i 98/19);
- Omogućavanje izgradnje i ostalih jednostavnih i drugih građevina izvan građevinskog područja općine Sutivan prema uvjetima Pravilnika o jednostavnim i drugim građevinama i radovima, ako to nije zabranjeno prostornim planom ili na drugi način protivno prostornom planu;
- Onemogućavanje postavljanja montažnih, drvenih, željeznih i sličnih građevina (kamp kućice, mobile house, brvnare, kontejneri i sl) na području Općine Sutivan, a omogućavanje postavljanja kioska za pružanje ugostiteljskih i turističkih usluga samo na temelju odluke nadležnog tijela općine Sutivan;
- U zahvatu UPU-a gospodarske zone – poslovne zone K, planirati uređenje modernog reciklažnog dvorišta, suhi dok i druge slične pogone za djelatnosti koje su neophodne za funkcioniranje naselja gradskog karaktera;
- Preciznije definirati kroz odredbe za provođenje mogućnost gradnje pomoćnih građevina i bazena u turističkim zonama;
- Preciznije definirati kroz odredbe za provođenje mogućnost gradnje pomoćnih građevina i bazena u područjima obiteljskih poljoprivrednih gospodarstava;
- Preciznije definirati kroz odredbe za provođenje mogućnost gradnje pomoćnih građevina i bazena na rubu čestice u građevinskog području naselja, odnosno preispitati mogućnost gradnje bazena bliže rubu čestice;
- Utvrditi detaljnije uvjete za planiranje javne zelene površine (Z) utvrđene u kartografskom prikazu br. 1 „Korištenje i namjena površina“, a koje se protežu od postojećeg parka do tržnice na južnom rubu građevinskog područja Sutivana;
- Druge izmjene i dopune čije se donošenje pokaže opravdanim u tijeku izrade planova kroz zaključke Odbora za urbanizam i na temelju javne rasprave;
- Urbanističkim planom uređenja Vičja luka određuju se slijedeći ciljevi i programska polazišta:
  - Omogućavanje nastavka gradnje unutar izmijenjenih granica građevinskog područja;
  - Posebnu pozornost posvetiti topografiji (djelomično izuzetno strmi teren unutar obuhvata plana);
  - Nova regulacija prometnica;
  - Utvrđivanje nove komunalne infrastrukture;
  - Parcelacija čestica kao preporučena, a ne obvezujuća.

Ovo Upravno tijelo je izvršilo uvid u Uredbu o procjeni utjecaja zahvata na okoliš (NN 64/14 i 03/17), te je utvrdilo da bi se određeni zahvati (prometnice, komunalna infrastruktura i dr.) koji se planiraju unutar predmetnog ID PPU, mogu podvesti pod određene točke Priloga II. Uredbe, a za koje zahvate se provodi postupak ocjene o potrebi procjene utjecaja zahvata na okoliš, kao što su točke:

- točka 9.1., koja glasi: „Zahvati urbanog razvoja (sustavi odvodnje, sustavi vodloposkrbe, ceste, groblja, krematoriji, nove stambene zone, kompleksi sportske, kulturne, obrazovne namjene i drugo“;
- točke 12., koja glasi: „Zahvati urbanog razvoja i drugi zahvati za koje nositelj zahvata radi međunarodnog financiranja zatraži ocjenu o potrebi procjene utjecaja na okoliš“;
- točka 13., koja glasi: „Izmjena zahvata iz Priloga I. i II. koja bi mogla imati značajan negativan utjecaj na okoliš, pri čemu značajan negativan utjecaj na okoliš na upit nositelja zahvata

procjenjuje Ministarstvo mišljenjem, odnosno u postupku ocjene o potrebi procjene utjecaja na okoliš“.

Isto tako, ovo Upravno tijelo je izvršilo uvid u Odluku o donošenju Izmjena i dopuna Prostornog plana uređenja Općine Sutivan („Službeni glasnik Općine Sutivan“, broj 3/17), te je utvrdio da je člankom 41. Iste određena obveza izrade UPU za zone mješovite namjene naselja (neizgrađeni dijelovi građevinskog područja naselja veći od 5000 m<sup>2</sup>), izdvojene zone gospodarske namjene (poslovne i turističke), te zone sportskih centara, između kojih zona ja navedena i Vičja luka.

Uvidom u Grafički dio PPU Općine Sutivan, akogi se odnosi na korištenje i namjenu prostora, ovo Upravno tijelo je utvrdilo da se UPU Vičja luka nalazi na samom jugu Općine te da se u obuhvatu istog nalazi građevinsko područje naselja (izgrađeni dio, neizgrađeni dio – neuređeni i neizgrađeni dio – uređeni)

Nadalje, ovo Upravno tijelo izvršilo je uvid u Internet stranice <http://www.biportal.hr/gis/> Ministarstva zaštite okoliša i energetike te je utvrdilo da se unutar granica predmetnog PPU-a nalaze slijedeća područja Ekološke mreže: Područje očuvanja značajna za vrste i stanišne tipove (POVS): HR 3000455 Rt Gomilica – Brač, a koje područje se nalazi u sjeverozapadnom dijelu akvatorija Općine Sutivan.

Važno je istaknuti da Općina Sutivan za PPU Općine Sutivan, a od stupanja na snagu Zakona o izmjeni i dopuna Zakona o zaštiti okoliša (NN 78/15), donijela I. Izmjene i dopune Prostornog plana uređenja Općine Sutivan (travanj 2017.) za koje nije proveden postupak strateške procjene utjecaja na okoliš, a člankom 63. stavkom 1. citiranog Zakona, između ostalog određeno da se strateška procjena obvezno provodi za:

- strategije, planove i programe, i njihove izmjene i dopune, uključujući i one čija se provedba financira iz sredstava europske unije, a koji se donose na državnoj, područnoj (regionalnoj) te na lokalnoj razini, iz područja: poljoprivrede, šumarstva, ribarstva, energetike, industrije, rudarstva, prometa, elektroničkih komunikacija, turizma, prostornog planiranja, regionalnog razvoja, gospodarenja otpadom i vodnog gospodarstva kada daju okvir za zahvate koji podliježu ocjeni o potrebi procjene utjecaja na okoliš, odnosno procjeni utjecaja na okoliš.

Slijedom svega iznijetog, uvažavajući činjenicu da se predmetne Izmjene i dopune donose za cijeli obuhvat PPU-a te da se područje UPU-a Vičja luka planira povećati, ovo Upravno tijelo je sagledalo kriterije za utvrđivanje vjerojatno značajnog utjecaja predmetne prostorno – planske dokumentacije na okoliš iz Priloga III. Uredbe o strateškoj procjeni utjecaja strategije, plana i programa na okoliš (Narodne novine, br. 03/17), te je ocijenilo da za predmetne ID PPU i predmetni UPU treba provesti postupak strateške procjene.

Postupak strateške procjene provodi se na način određen odredbama Zakona o zaštiti okoliša i Uredbe o strateškoj procjeni utjecaja strategije, plana i programa na okoliš (Narodne novine, br. 03/17).

Napominjemo da je, sukladno članku 26. stavku 2. i članku 48. Zakona o zaštiti prirode (NN 80/13, 15/18 i 14/19), prije pokretanja postupka strateške procjene utjecaja na okoliš, ovom Upravnom tijelu obvezno podnijeti zahtjev za Prethodnu ocjenu prihvatljivosti za ekološku mrežu. Sukladno članku 74. stavku 3. Zakona o zaštiti okoliša, rezultati ocjene prihvatljivosti za ekološku mrežu, mjere ublažavanja negativnih utjecaja na ciljeve očuvanja i cjelovitost područja ekološke mreže obvezujući su za tijelo koje donosi i tijelo koje provodi strategiju, plan ili program.

Dostaviti:

1. Naslov
2. Pismohrana



### 1.3 Odluka o izradi II. Izmjena i dopuna PPUO Sutivan i UPU Vičja luka

Na temelju članka 86. Zakona o prostornom uređenju („Narodne novine“ broj 153/13 i 65/17, 114/18, 39/19, 98/19), a u svezi s člankom 32. Statuta Općine Sutivan („Službeni glasnik Općine Sutivan“ broj 7/13, 2/14, 6/14, 5/18, 2/20) Općinsko vijeće Općine Sutivan, na 25. sjednici održanoj dana 10. lipnja 2020. godine, donosi

#### ZAJEDNIČKU ODLUKU

##### o izradi

#### II. izmjena i dopuna Prostornog plana uređenja Općine Sutivan i Urbanističkog plana uređenja Vičja luka

#### OPĆE ODREDBE

##### Članak 1.

Donosi se Zajednička odluka o izradi II. izmjena i dopuna Prostornog plana uređenja Općine Sutivan i Urbanističkog plana uređenja Vičja luka U daljnjem tekstu Prostorni plan uređenja Općine Sutivan naziva se PPUO Sutivan, a Urbanistički plan uređenja Vičja luka UPU.

##### Članak 2.

Zajedničkom odlukom o izradi planova, UPU-a odnosno Izmjena i dopuna PPUO-a određuje se:

pravna osnova za izradu i donošenje prostornih planova,  
razlozi donošenja prostornih planova,  
obuhvat prostornih planova,  
sažeta ocjena stanja u obuhvatu prostornih planova,  
ciljevi i programska polazišta prostornih planova,  
popis sektorskih strategija, planova, studija i drugih dokumenata propisanih posebnim zakonima kojima, odnosno u skladu s kojima se utvrđuju zahtjevi za izradu prostornih planova način pribavljanja stručnih rješenja,  
način pribavljanja stručnih rješenja prostornih planova,  
popis javnopravnih tijela određenih posebnim propisima koja daju zahtjeve za izradu prostornog plana te drugih sudionika korisnika prostora koji trebaju sudjelovati u izradi prostornog plana,  
planirani rok za izradu prostornog plana, odnosno njegovih pojedinih faza i rok za pripremu zahtjeva za izradu prostornog plana tijela i osoba određenih posebnim propisima, ako je taj rok, ovisno o složenosti pojedinog područja, duži od trideset dana,  
izvori financiranja izrade prostornog plana,  
vrsta i način pribavljanja katastarskih planova i posebnih geodetskih podloga,  
stupanje na snagu Zajedničke odluke.

#### PRAVNA OSNOVA ZA IZRADU I DONOŠENJE PROSTORNIH PLANOVA

### Članak 3.

Pravna osnova za donošenje Zajedničke odluke je određena u članku 86. stavak 3. i članak 89. Zakona o prostornom uređenju („Narodne novine“ broj 153/13, 65/17), Statutu Općine Sutivan („Službeni glasnik Općine Sutivan“ broj ...) i ovoj Odluci.

### RAZLOZI DONOŠENJA PROSTORNIH PLANOVA

#### Članak 4.

Temeljni razlog za pokretanje postupka izrade Planova je potreba za djelomičnom revizijom utvrđene prostorne organizacije te urbanističkih parametara kao i usklađenje životnih potreba i prostorno planske dokumentacije kroz izradu izmjena i dopuna PPU-a te donošenje novog UPU-a.

### OBUHVAAT PROSTORNIH PLANOVA

#### Članak 5.

Obuhvat II. izmjena i dopuna PPUO-a odnosi se na cjelokupno područje Općine Sutivan.

Područje obuhvata UPU-a Vičja luka obuhvaća cjelokupno područje Vičja luka označeno na važećim IDPPU općine Sutivan.

### SAŽETA OCJENA STANJA U OBUHVATU PROSTORNIH PLANOVA

#### Članak 6.

Cjelokupno područje jedinice lokalne samouprave Općine Sutivan uređuje se strateškim dokumentom uređenja, Prostornim planom uređenja Općine Sutivan („Službeni glasnik Općine Sutivan“ broj). Nužne korekcije strateškog dokumenta proizlaze temeljem analize ocjene stanja u prostoru na području Općine Sutivan.

Ocjenom stanja u prostoru utvrđeno je sljedeće:

gospodarski i drugi procesi na području Općine Sutivan uvjetuju reviziju dijela prostorno-planske dokumentacije,  
potreba za donošenjem urbanističkih planova uređenja,  
uočena su određena planska ograničenja u postupcima provođenja dokumenata prostornog uređenja te izdavanja akata kojima se odobrava građenje.

Za područje UPU Vičja luka:

Područje je djelimično izgrađeno;  
Teren je na nekim mjestima izuzetno strm i na njemu nije moguća gradnja;  
Kolni pristup zoni, baš zbog takvog izuzetno strmog terena, nije moguć trasom utvrđenom Izmjenama i dopunama PPU općine Sutivan;  
Prometna infrastruktura unutar zone nije dobra;  
Vodovodne instalacije postoje;  
Fekalna kanalizacija riješena je septičkim jamama;  
Elektroenergetske instalacije postoje, izgrađena je trafostanica za to područje;

Potrebno je planirati novu prometnu i komunalnu infrastrukturu u skladu s posebnim uvjetima koje će dati javna poduzeća.

Potrebno je izvršiti korekcije granice građevinskog područja a da površina tog područja ostane ista.

## CILJEVI I PROGRAMSKA POLAZIŠTA PROSTORNIH PLANOVA

### Članak 7.

Ciljevima i programskim polazištima određuju se oblik i način izmjena i dopuna važećih Izmjena i dopuna Prostornog plana uređenja Općine Sutivan i UPU-a Vičja luka.

Odstupanje od utvrđenih ciljeva i programskih polazišta izmjena i dopuna Plana moguće je ukoliko se u postupku izrade i donošenja Plana utvrdi da iste u dijelu ili u cijelosti nije moguće provesti jer su u suprotnosti sa zahtjevima i mišljenjima tijela i osoba iz članka 15. ove Zajedničke odluke, zakonskim i podzakonskim propisima te pravilima struke.

### Članak 8.

Za II. ID PPUO Sutivan utvrđuju se slijedeći ciljevi i programska polazišta:

- Utvrđivanje nove trase pristupne prometnice građevinskom području Vičja luka;
- Korekcija granica građevinskog područja Vičja luka na način da se ne poveća ukupna površina te zone;
- Proširenje područja obiteljskih poljoprivrednih gospodarstava;
- Omogućavanje građenja jednostavnih građevina uz postojeće stambene građevine izgrađene na temelju građevinske dozvole ili drugog odgovarajućeg akta kao i uz stambene građevine koje su prema Zakonu o gradnji ili posebnim propisima s njima izjednačene, koje su izgrađene izvan građevinskog područja određenog ovim Planom, u skladu s Pravilnikom o jednostavnim i drugim građevinama i radovima (NN 79/14, 41/15 i 75/15);
- Omogućavanje građenja jednostavnih građevina izvan građevinskog područja određenog ovim Planom u skladu s Pravilnikom o jednostavnim i drugim građevinama i radovima (NN 79/14, 41/15 i 75/15);
- Omogućavanje izgradnje i ostalih jednostavnih i drugih građevina izvan građevinskog područja općine Sutivan prema uvjetima iz Pravilniku o jednostavnim i drugim građevinama i radovima ako to nije zabranjeno prostornim planom ili na drugi način protivno prostornom planu;
- Onemogućavanje postavljanja montažnih, drvenih, željeznih i sličnih građevina (Kamp kućice, mobile house, brvnare, kontejneri i sl.) na području općine Sutivan, a omogućavanje postavljanja kioska za pružanje ugostiteljskih i trgovačkih usluga samo na temelju odluke nadležnog tijela općine Sutivan;
- U zahvatu UPU-a gospodarske zone - poslovne K, planirati uređenje modernog reciklažnog dvorišta, suhi dok i druge slične pogone za djelatnosti koje su neophodne za funkcioniranje naselja gradskog karaktera;

- Preciznije definirati kroz Odredbe za provođenje mogućnost gradnje pomoćnih građevina i bazena u turističkim zonama;
- Preciznije definirati kroz Odredbe za provođenje mogućnost gradnje pomoćnih građevina i bazena u područjima obiteljskih poljoprivrednih gospodarstava;
- Preciznije definirati kroz Odredbe za provođenje mogućnost gradnje pomoćnih građevina i bazena na rubu čestice u građevinskom području naselja, odnosno preispitati mogućnost gradnje bazena bliže rubu čestice;
- Utvrđiti detaljne uvjete za planirane javne zelene površine (Z) utvrđene u kartografskom prikazu br. 1 “Korištenje i namjena površina”, a koje se protežu od postojećeg parka i tržnice do južnog ruba građevinskog područja Sutivana;
- Druge izmjene i dopune čije se donošenje pokaže opravdanim u tijeku izrade plana kroz zaključke Odbora za urbanizam ili na temelju javne rasprave;

#### **Članak 9.**

Za Urbanistički plan uređenja Vičja luka utvrđuju se sljedeći ciljevi i programska polazišta:

- Omogućavanje nastavka gradnje unutar izmjenjenih granica građevinskog područja;
- Posebnu pozornost posvetiti topografiji (djelomično izuzetno strmi teren unutar obuhvata plana);
- Nova regulacija prometnica;
- Utvrđivanje nove komunalne infrastrukture;
- Parcelacija čestica kao preporučena a ne obvezujuća;

#### **POPIS SEKTORSKIH STRATEGIJA, PLANOVA, STUDIJA I DRUGIH DOKUMENATA PROPISANIH POSEBNIM ZAKONIMA KOJIMA, ODNOSNO U SKLADU S KOJIMA SE UTVRĐUJU ZAHTJEVI ZA IZRADU PROSTORNIH PLANOVA NAČIN PRIBAVLJANJA STRUČNIH RJEŠENJA**

#### **Članak 10.**

Za izradu II. izmjena i dopuna Prostornog plana uređenja Općine Sutivan i UPU-a Vičja luka ne predviđa se izrada posebnih stručnih podloga.

Podatke, planske smjernice i propisane dokumente dostaviti će nadležna tijela i osobe iz članka 12. ove Odluke.

#### **NAČIN PRIBAVLJANJA STRUČNIH RJEŠENJA PROSTORNIH PLANOVA**

#### **Članak 11.**

Izrada stručnih rješenja povjeriti će se pravnoj osobi koja ispunjava uvjete za obavljanje poslova prostornog uređenja propisane posebnim zakonom.

Ne predviđa se pribavljanje posebnih stručnih rješenja kao podloge za izradu izmjena i dopuna PPUO,

dok je paralelno s izradom UPU-a koji se donosi temeljem ove Zajedničke odluke, moguće je izrađivati dokumentaciju i provoditi postupke propisane zakonskom regulativom za zaštitu okoliša

**POPIS JAVNOPRAVNIH TIJELA ODREĐENIH POSEBNIM PROPISIMA KOJA DAJU  
ZAHTJEVE ZA IZRADU PROSTORNOG PLANA TE DRUGIH SUDIONIKA KORISNIKA  
PROSTORA KOJI TREBAJU SUDJELOVATI U IZRADI PROSTORNOG PLANA**

**Članak 12.**

Tijela i osobe koja, za potrebe izrade izmjena i dopuna PPUO Sutivana/UPU-a Vičja, daju zahtjeve za izradu istih te drugih sudionika koji trebaju sudjelovati u izradi prostornih planova su:

- Ministarstvo zaštite okoliša i energetike, Radnička cesta 80, Zagreb
- SDŽ, Zavod za prostorno uređenje Splitsko-dalmatinske županije, Domovinskog rata 2, Split,
- SDŽ, Upravni odjel za prostorno uređenje i zaštitu okoliša, Domovinskog rata 2, Split,
- Upravni odjel za prostorno uređenje, Ispostava Supetar, Dolčić 2, Supetar
- Ministarstvo kulture, Uprava za zaštitu prirode, Runjaninova 2, Zagreb,
- Uprava za zaštitu kulturne baštine, Konzervatorski odjel u Splitu, Porinova bb, Split,
- Ministarstvo obrane, Uprava za materijalne resurse, Služba za nekretnine, graditeljstvo i zaštitu okoliša, Sarajevska cesta 7, Zagreb,
- Policijska uprava Splitsko-dalmatinska, Sektor upravnih, inspeksijskih i poslova civilne zaštite, Trg Hrvatske bratske zajednice 9, Split,
- Državna uprava za zaštitu i spašavanje, Područni ured Split, Odjel za zaštitu i spašavanje, Moliških Hrvata 1,
- HEP – Operator distribucijskog sustava d.o.o. Zagreb, DP Elektrodalmacija, Služba za razvoj i investicije, Poljička cesta 73, Split,
- HEP – Operator distribucijskog sustava d.o.o. Zagreb, DP Elektrodalmacija, Pogon Brač, Put Vrila 7, Supetar,
- Hrvatski operator prijenosnog sustava d.o.o., Prijenosno područje Split, Ulica kneza Ljudevita Posavskog 5, Split
- Vodovod Brač d.o.o., Mladena Vodanovića 23, Supetar,

- Hrvatske vode, Vodnogospodarski odjel za slovove južnog Jadrana, Vukovarska 35, Split.
- Hrvatske šume, Uprava šuma, Podružnica Split, Kralja Zvonimira 35, Split,
- Hrvatske ceste, Središnji ured, Odjel za razvoj i planiranje, Vončinina 3, Zagreb
- Županijska uprava za ceste, Ruđera Boškovića 22, Split,
- Hrvatske ceste d.o.o. Zagreb, Ispostava Split, Ruđera Boškovića 22, Split,
- Hrvatska agencija za poštu i elektroničke komunikacije, Ulica Roberta Frangeša Mihanovića 9, Zagreb,
- Hrvatska agencija za telekomunikacije, Jurišićeva 13, Zagreb
- Hrvatski telekom d.d., Odjel za tehničko planiranje, Regija 2-JUG, Vinkovačka 19, Split.
- HT-TKC SPLIT, Odjel razvoja, Sinjska 4, Split
- T-MOBILE d.o.o., Ulica Grada Vukovara 23, Sektor za planiranje i izgradnju, Zagreb
- VIP-NET d.o.o., Lička 12, Split
- drugi sudionici čije je sudjelovanje propisano Zakonom o prostornom uređenju i gradnji i/ili čije sudjelovanje se u tijeku izrade Plana pokaže potrebnim.

### Članak 13.

Primjenom članka 90. Zakona, tijela i osobe iz članka 14. obvezuju se da u roku od 30 dana dostave zahtjeve za izradu Plana na adresu nositelja izrade. Ukoliko zahtjevi ne budu dostavljeni u roku utvrđenom ovom Zajedničkom odlukom smatrati će se da zahtjeva nema. U tom slučaju u izradi i donošenju prostornog plana uzimaju se u obzir uvjeti koji su od utjecaja na prostorni plan prema odgovarajućem posebnom propisu i/ili dokumentu.

Zahtjevi se dostavljaju pisanim ili drugim načinom dostave uz dokaz o obavljenoj dostavi, a isti treba sadržavati podatke, planske smjernice i propisane dokumente. U zahtjevu se moraju navesti odredbe propisa, sektorskih strategija, planova, studija i drugih dokumenata propisanih posebnim zakonima na kojima se temelje zahtjevi. Ako to nije učinjeno, nositelj izrade takve zahtjeve nije dužan uzeti u obzir.

Javnopravno tijelo ne može zahtjevima za izradu prostornog plana postavljati uvjete kojima bi se mijenjali ciljevi i/ili programska polazišta za izradu prostornog plana određeni Zajedničkom odlukom o izradi prostornog plana. Javnopravno tijelo u svrhu davanja zahtjeva za izradu prostornog plana ne može zahtijevati od nositelja izrade plana ili stručnog izrađivača izradu i podnošenje dokumenata ili pribavljanje podatka iz njegova upravnog područja. Javnopravno tijelo je dužno nositelju izrade na njegov zahtjev dostaviti i sve raspoložive

podatke i drugu dokumentaciju iz svojega djelokruga, koji su potrebni za izradu prostornog plana, a koji nisu sadržani u informacijskom sustavu.

Ukoliko se, temeljem Zakona ili drugog zakona ili podzakonskog akta, tijekom izrade i postupka donošenja Plana, pojavi potreba drugih zahtjeva ili posebnih uvjeta smatrati će se da su sukladni članku 6. ove Zajedničke odluke uz posebno obrazloženje.

**PLANIRANI ROK ZA IZRADU PROSTORNOG PLANA, ODNOSNO NJегоVIH POJEDINIh FAZA I ROK ZA PRIPREMu ZAHTJEVA ZA IZRADU PROSTORNOG PLANA TIJELA I OSOBA ODREĐENIH POSEBNIM PROPISIMA, AKO JE TAJ ROK, OVISNO O SLOŽENOSTI POJEDINOG PODRUČJA, DUŽI OD TRIDESET DANA**

#### **Članak 14.**

Rokovi u postupku donošenja Izmjena i dopuna PPUO-a su:

- a rok za izradu Nacrta prijedloga je 90 dana od dana sklapanja ugovora sa izrađivačem Plana i dostave zahtjeva iz članka 14. ove Zajedničke odluke,
- b rok za izradu Prijedloga za javnu raspravu je 30 dana od odobrenog koncepta od strane Nositelja izrade,
- c u roku od 30 dana od primitka Prijedloga za javnu raspravu objaviti će se javni uvid i održati javno izlaganje,
- d javni uvid traje 30 odnosno 15 dana u slučaju izmjena i dopuna,
- e rok za pripremu Izvješća o javnoj raspravi 30, odnosno 15 dana za izmjene i dopune od proteka roka za davanje pisanih prijedloga i primjedbi,
- f rok za izradu Nacrta konačnog prijedloga je 60 dana nakon što je provedena javna rasprava i izrađeno izvješće o javnoj raspravi,
- g prikupljanje mišljenja i suglasnosti u zakonskom roku.

Sukladno dinamici izrade Izmjena i dopuna PPUO-a rok za izradu pojedinog UPU-a definira se na način predviđen stavkom 1. ovog članka.

#### **IZVORI FINANCIRANJA IZRADA PROSTORNOG PLANA**

#### **Članak 15.**

Sredstva za izradu Plana osigurati će se iz sredstava Proračuna Općine Sutivan.

VRSTA I NAČIN PRIBAVLJANJA KATASTARSKIH PLANOVA I POSEBNIH  
GEODETSKIH PODLOGA

**Članak 16.**

Izmjene i dopune izraditi će se na postojećim katastarsko topografskim podlogama u mjerilu 1:25000 i 1:5000, odnosno 1:1000, na kojima su izrađene i važeće ID PPUO Sutivan. Za UPU Vičja luka izrađen je odgovarajući topografsko katastarski plan u prikladnom mjerilu.

**STUPANJE NA SNAGU ZAJEDNIČKE ODLUKE**

**Članak 17.**

Ova Zajednička odluka stupa na snagu osmog dana od dana objave u „Službenom glasniku Općine Sutivan“.

KLASA: 350-01/20-01/0003

URBROJ: 2104/08-01/1-20-0002

Sutivan, 10. lipnja 2020. godine

**Predsjednik Općinskog vijeća  
Bartul Lukšić, v.r.**

## 1.4 Rješenje postupka prethodne ocjene prihvatljivosti II. ID PPU Općine Sutivan i UPU Vičja luka za ekološku mrežu



REPUBLIKA HRVATSKA  
SPLITSKO-DALMATINSKA ŽUPANIJA  
Upravni odjel za zaštitu okoliša, komunalne  
poslove, infrastrukturu i investicije

KLASA: UP/I 352-01/22-0004/0170  
URBROJ: 2181/1-10/06-22-0004  
Split, 14. prosinca 2022.

Upravni odjel za zaštitu okoliša, komunalne poslove, infrastrukturu i investicije u Splitsko-dalmatinskoj županiji, OIB: 40781519492, temeljem članka 48. stavaka 1. i 5., vezano uz članak 46. stavak 2. Zakona o zaštiti prirode (NN 80/13, 15/18, 14/19 i 127/19), povodom zahtjeva Općine Sutivan, Trg dr. Franje Tuđmana 1, 21403 Sutivan, OIB: 14934088349, nakon provedenog postupka prethodne ocjene prihvatljivosti II. Izmjena i dopuna Prostornog plana uređenja Općine Sutivan i Urbanističkog plana uređenja Vičja Luka za ekološku mrežu donosi sljedeće:

### RJEŠENJE

- I. Za II. Izmjene i dopune Prostornog plana uređenja Općine Sutivan i Urbanističkog plana uređenja Vičja Luka ne može se isključiti mogućnost značajnih negativnih utjecaja na ciljeve očuvanja i cjelovitost područja ekološke mreže te je **obvezna provedba Glavne ocjene prihvatljivosti za ekološku mrežu.**
- II. Ovo Rješenje biti će objavljeno na internetskim stranicama Splitsko-dalmatinske županije.

### Obrazloženje

Općina Sutivan, Trg dr. Franje Tuđmana 1, 21403 Sutivan, podnijela je dopisom (KLASA: 350-01/20-01/0003, URBROJ: 2181-51-03/1-22-0024, od 25. listopada 2022. godine) ovom Upravnom tijelu Zahtjev za provedbu postupka prethodne ocjene prihvatljivosti II. Izmjena i dopuna Prostornog plana uređenja Općine Sutivan i Urbanističkog plana uređenja Vičja Luka za ekološku mrežu (dalje u tekstu: Plan).

Uz svoj zahtjev Općina Sutivan priložila je i:

- Mišljenje ovog Upravnog tijela o potrebi provedbe strateške procjene utjecaja Plana na okoliš (KLASA: 351-02/20-04/0063, URBROJ: 2181/1-10/07-20-0002, od 25. lipnja 2020. godine);
- Zajedničku odluku o izradi Plana (KLASA: 350-01/20-01/0003, URBROJ: 2104/C8-01/1-20-0002, od 10. lipnja 2020. godine);
- Kartografski prikazi obuhvata Plana u odnosu na ekološku mrežu.

Prema dostavljenoj dokumentaciji, temeljni razlog za pokretanje postupka izrade Planova je potreba za djelomičnom revizijom utvrđene prostorne organizacije te urbanističkih parametara, kao i usklađenje životnih potreba i prostorno-planske dokumentacije kroz izradu izmjena i dopuna PPU-a te donošenje novog UPU-a. Ocjenom stanja u prostoru utvrđeno je da gospodarski i drugi procesi na području općine

Sutivan uvjetuju reviziju-dijela prostorno-planske dokumentacije, da postoji potreba za donošenjem urbanističkih planova uređenja, uočena su određena planska ograničenja u postupcima provođenja dokumenata prostornog uređenja te izdavanja akata kojima se odobrava građenje. Za područje UPU Vičja luka utvrđeno je sljedeće: područje je djelomično izgrađeno, teren je na nekim mjestima izuzetno strm i na njemu nije moguća gradnja, kolni pristup zoni, baš zbog takvog izuzetno strmog terena, nije moguć trasom utvrđenom Izmjenama i dopunama PPU općine Sutivan, prometna infrastruktura unutar zone nije dobra, vodovodne instalacije postoje, fekalna kanalizacija riješena je septičkim jamama, elektroenergetske instalacije postoje i izgrađena je trafostanica za to područje. Potrebno je planirati novu prometnu i komunalnu infrastrukturu u skladu s posebnim uvjetima koje će dati javna poduzeća. Potrebno je izvršiti korekcije granice građevinskog područja, a da površina tog područja ostane ista.

Za ID PPUO Sutivan, sukladno dostavljenoj dokumentaciji, utvrđeni su sljedeći ciljevi i programska polazišta:

- utvrđivanje nove trase pristupne prometnice građevinskom području Vičja luka;
- korekcija granica građevinskog područja Vičja luka na način da se ne poveća ukupna površina te zone;
- proširenje područja obiteljskih poljoprivrednih gospodarstava;
- omogućavanje građenja jednostavnih građevina uz postojeće stambene građevine izgrađene na temelju građevinske dozvole ili drugog odgovarajućeg akta, kao i uz stambene građevine koje su prema Zakonu o gradnji ili posebnim propisima s njima izjednačene, koje su izgrađene izvan građevinskog područja određenog ovim Planom, u skladu s Pravilnikom o jednostavnim i drugim građevinama i radovima (NN 79/17,41/15 i 75/15);
- omogućavanje građenja jednostavnih građevina izvan građevinskog područja određenog ovim Planom u skladu s Pravilnikom o jednostavnim i drugim građevinama i radovima (NN 79/17,41/15 i 75/15);
- omogućavanje izgradnje i ostalih jednostavnih i drugih građevina izvan građevinskog područja općine Sutivan prema uvjetima iz Pravilnika o jednostavnim i drugim građevinama i radovima ako to nije zabranjeno prostornim planom ili na drugi način protivno prostornom planu;
- onemogućavanje postavljanja montažnih, drvenih, željeznih i sličnih građevina (kamp kućice, mobile house, brvnare, kontejneri i sl.) na području općine Sutivan, a omogućavanje postavljanja kioska za pružanje ugostiteljskih i trgovačkih usluga samo na temelju odluke nadležnog tijela općine Sutivan;
- u zahvatu UPU a gospodarske zone - poslovne K, planirati uređenje modernog reciklažnog dvorišta, suhi dok i druge slične pogone za djelatnosti koje su neophodne za funkcioniranje naselja gradskog karaktera;
- preciznije definirati kroz odredbe za provođenje mogućnost gradnje pomoćnih građevina i bazena u turističkim zonama;
- preciznije definirati kroz odredbe za provođenje mogućnost gradnje pomoćnih građevina i bazena u područjima obiteljskih poljoprivrednih gospodarstava;
- preciznije definirati kroz odredbe za provođenje mogućnost gradnje pomoćnih građevina i bazena na rubu čestice u građevinskom području naselja, odnosno preispitati mogućnost gradnje bazena bliže rubu čestice;
- utvrditi detaljne uvjete za planiranje javne zelene površine (Z) utvrđene u kartografskom prikazu br. 1. Korištenje i namjena površina, a koje se protežu od postojećeg parka i tržnice do južnog ruba građevinskog područja Sutivana;
- druge izmjene i dopune čije se donošenje pokaže opravdanim u tijeku izrade plana kroz zaključke Odbora za turizam ili na temelju javne rasprave.

Za Urbanistički plan uređenja Vičja luka utvrđeni su sljedeći ciljevi i programska polazišta:

- omogućavanje nastavka gradnje unutar izmijenjenih granica građevinskog područja;
- posebnu pozornost posvetiti topografiji (djelomično izuzetno strmi tereni unutar obuhvata plana);
- nova regulacija prometnica;
- utvrđivanje nove komunalne infrastrukture;
- parcelacija čestica kao preporučena, a ne obvezujuća.

U postupku Prethodne ocjene prihvatljivosti za ekološku mrežu, ovo Upravno tijelo je sukladno članku 48. stavak 3. Zakona o zaštiti prirode zatražilo mišljenje Ministarstva gospodarstva i održivog razvoja (dalje u tekstu: Ministarstvo). Ministarstvo se ovom Upravnom tijelu 09. prosinca 2022. godine očitovalo mišljenjem (KLASA: 352-03/22-02/1190, URBROJ: 517-12-2-3-22-2) u kojem u bitnom navodi sljedeće: „Na području obuhvata Plana nalazi se područje ekološke mreže (Uredba o ekološkoj mreži i nadležnostima javnih ustanova za upravljanje područjima ekološke mreže, „Narodne novine“, broj 80/19), Područje očuvanja značajno za vrste i stanišne tipove (POVS) HR3000455 Rt Gomilica - Brač, koje je izdvojeno u ekološku mrežu radi očuvanja ciljnog stanišnog tipa 1170 Grebeni i privremenog ciljnog stanišnog tipa 1120\* Naselja posidonije (Posidonion oceanicae). Neki od ciljeva izrade predmetnih izmjena i dopuna Plana predviđaju preciznije definiranje kroz odredbe za provođenje mogućnosti gradnje pomoćnih građevina i bazena u turističkim zonama, preciznije definiranje kroz odredbe za provođenje mogućnosti gradnje pomoćnih građevina i bazena u područjima obiteljskih poljoprivrednih gospodarstava te preciznije definiranje kroz odredbe za provođenje mogućnosti gradnje pomoćnih građevina i bazena na rubu čestice u građevinskom području-naselja, odnosno preispitati mogućnost gradnje bazena bliže rubu čestice. Za navedene elemente ne navodi se način zbrinjavanja otpadnih voda, a s obzirom na to da element nema prostornu komponentu, temeljem dostavljene dokumentacije ne može se isključiti mogućnost značajnih negativnih utjecaja ispuštanja otpadnih voda na rijne stanišne tipove (POVS) HR3000455 Rt Gomilica - Brač. Izmjene tekstualnih odredbi predmetnog Plana vezano uz Luku nautičkog turizma Sutivan s najviše 50 vezova te izmjene zona rekreacije - kupališta R3 u UP (uređena plaža) zonu također mogu imati značajan negativan utjecaj na POVS HR3000455 Rt Gomilica - Brač. Dio obuhvata elemenata Plana koji se mijenja iz R3 u UP nalazi se unutar područja ekološke mreže HR3000455 Rt Gomilica - Brač. Za ovaj element Plana dodana je tekstualna odredba: „Dozvoljava se nasipanje plažnim materijalom i izrada perja za uspostavljanje hidrauličkih uvjeta za održanje plaže“. Nasipavanje i uređivanje plaža negativno utječe na livade posidonije te posljedično dovodi do degradacije i gubitka ovih staništa. Također, planirana Luka nautičkog turizma Sutivan s najviše 50 vezova, koja ovim izmjenama i dopunama Plana postaje luka od državnog značaja, može imati značajan negativan utjecaj na POVS HR3000455 Rt Gomilica - Brač uslijed povećanog prometovanja plovilima i širenja invazivnih stranih i stranih vrsta koje mogu dovesti do degradacije i gubitka prirodnih morskih stanišnih tipova. S obzirom na navedeno, za ove elemente Plana ne može se isključiti mogućnost značajnih negativnih utjecaja na ciljne stanišne tipove 1170 Grebeni i 1120\* Naselja posidonije (Posidonion oceanicae). Vezano uz kumulativne utjecaje, potrebno je, osim izmjena i dopuna Plana, sagledati i elemente u osnovnom Planu, što se posebno odnosi na privezišta, uređene plaže, uređenje obalnih šetnica - lungomare u zoni rekreacija - kupališta, izgradnju turističkih Zona s hotelima, planiranje sustava zbrinjavanja otpadnih voda s ispuštima u more, a uzimajući u obzir i tekstualne odredbe za ove elemente. Također, u analizu kumulativnih utjecaja je potrebno uključiti i sve izvedene i planirane odobrene zahvate na predmetnom području. Temeljem svega navedenog, smatramo da se ne može isključiti mogućnost negativnih značajnih utjecaja provedbe Plana na ciljeve očuvanja i cjelovitost područja ekološke mreže te da je potrebno provesti Glavnu ocjenu plana.“

Temeljem odredbi članka 48. stavak 1. citiranog Zakona propisano je da nositelj izrade strategije, plana i programa iz članka 26. stavka 2. ovoga Zakona, kao i nositelj izrade strategije, plana ili programa za koje nije obvezna strateška procjena utjecaja na okoliš, odnosno ocjena o potrebi strateške procjene utjecaja na okoliš podnosi nadležnom tijelu iz članka 46. ovoga Zakona zahtjev za Prethodnu ocjenu.

Člankom 46. stavak 2. citiranog Zakona propisano je da Prethodnu ocjenu i Glavnu ocjenu za strategije, planove i programe koji se pripremaju i/ili donose na lokalnoj razini, kao i za one koji se pripremaju i/ili donose na lokalnoj razini, a za koje je posebnim propisom kojim se uređuje zaštita okoliša određena obveza strateške procjene ili ocjene o potrebi strateške procjene provodi nadležno upravno tijelo odnosno Upravni odjel za zaštitu okoliša, komunalne poslove, infrastrukturu i investicije Splitsko-dalmatinske županije.

Nadalje, ako Upravno tijelo ne može isključiti mogućnost značajnih negativnih utjecaja strategije, plana ili programa na ciljeve očuvanja i cjelovitost područja ekološke mreže, sukladno odredbama članka 48. stavka 6. Zakona o zaštiti prirode donosi rješenje da je za strategiju, plan ili program obvezna provedba Glavne ocjene.

U postupku Prethodne ocjene prihvatljivosti za ekološku mrežu, ovo Upravno tijelo razmotrilo je predmetni zahtjev, razloge donošenja, obuhvat Planova kao i stručno mišljenje Ministarstva te je sukladno gore utvrđenim činjenicama odlučilo kao u izreci ovog Rješenja.

Temeljem članka 51. stavak 2. citiranog Zakona o zaštiti prirode, ovo Rješenje objavljuje se na internetskim stranicama Splitsko-dalmatinske županije.

#### Uputa o pravnom lijeku:

Protiv ovog Rješenja moguće je izjaviti žalbu Ministarstvu gospodarstva i održivog razvoja u Zagrebu, Radnička cesta 80, u roku od 15 dana po njegovom primitku. Žalba se predaje neposredno ili šalje poštom putem ovog tijela, a može se izjaviti i usmeno na zapisnik. Pristojba na žalbu iznosi 50,00 kn upravnih biljega sukladno tarifnom broju 3. Uredbe o tarifi upravnih pristojbi (92/21, 93/21, 95/21).

Stranka ima pravo odrediti se prava na žalbu od dana primitka prvostupanjskog rješenja do dana isteka roka za izjavljivanje žalbe.

PO OVLAŠTENJU PROČELNICA



Marija Vuković, d.i.a.

#### Dostaviti:

1. Općina Sutivan, Trg dr. Franije Tuđmana 1, 21403 Sutivan;
2. Pismohrana – ovdje.

## 1.5 Odluka o započinjanju postupka strateške procjene utjecaja na okoliš II. ID PPUO Sutivan i UPU Vičja luka

Na temelju članka 63. Zakona o zaštiti okoliša („Narodne novine, br. 80/13, 153/13,78/15, 12/18 i 118/18), članka 5. stavka 4. Uredbe o strateškoj procjeni utjecaja strategije, plana i programa na okoliš („Narodne novine“, br. 3/17) i članka 32. Općine Sutivan (Službeni Glasnik Općine Sutivan broj 7/13, 2/14, 6/14, 5/18, 2/20, 2/21 ) Općinski načelnik Općine Sutivan dana 16. svibnja 2023. godine donosi

### ODLUKU

#### o započinjanju postupka strateške procjene utjecaja na okoliš

#### II. Izmjena i dopuna Prostornog plana uređenja Općine Sutivan i Urbanističkog plana uređenja Vičja Luka

##### Članak 1.

Donošenjem ove Odluke započinje postupak strateške procjene utjecaja na okoliš Izmjena i dopuna Prostornog plana uređenja (dalje u tekstu IDPPU) Općine Sutivan i Urbanističkog plana uređenja (dalje u tekstu UPU) Vičja Luka.

Postupak strateške procjene utjecaja na okoliš (u daljnjem tekstu: SPUO) iz stavka 1. ove Odluke provodi Jedinствeni upravni odjel Općine Sutivan u suradnji sa Upravnim odjelom za zaštitu okoliša, komunalne poslove, infrastrukturu i investicije Splitsko-dalmatinske županije.

Naert prijedloga ID PPU Općine Sutivan i UPU Vičja Luka izradila je ovlaštena tvrtka „312 arhitektonska radionica“ d.o.o. iz Splita.

U okviru strateške procjene utjecaja na okoliš provesti će se postupak Glavne ocjene prihvatljivosti za ekološku mrežu sukladno Obvezujućem mišljenju Upravnog odjela za komunalne poslove, komunalnu infrastrukturu i zaštitu okoliša Splitsko-dalmatinske županije od 14. prosinca 2022., (KLASA: UP/I 352-01/22-0004/0170, URBROJ: 2181/1-10/06-22-0004).

##### Članak 2.

Pravna osnova za izradu i donošenje predmetne prostorno planske dokumentacije je članak 86. stavak 3. i članak 89. Zakona o prostornom uređenju („Narodne novine“ broj 153/13, 65/17, 114/18, 39/19 i 98/19).

Razlozi donošenja predmetne prostorno planske dokumentacije je potreba za djelomičnom revizijom utvrđene prostorne organizacije te urbanističkih parametara kao i usklađenje životnih potreba i prostorno planske dokumentacije kroz izradu predmetnih IDPPU te donošenje novog UPU-a.

Ciljevi i programska polazišta II. IDPPU su:

- utvrđivanje nove trase pristupne prometnice građevinskom području Vičja Luka,
- korekcija granica građevinskog područja Vičja Luka na način da se ne poveća ukupna

- površina zone,
- proširenje područja obiteljskih poljoprivrednih gospodarstava,
- omogućavanje građenja jednostavnih građevina uz postojeće stambene građevine izgrađene na temelju građevinske dozvole ili drugog odgovarajućeg akta kao i uz stambene građevine koje su prema Zakonu o gradnji ili posebnim propisima s njima izjednačene, koje su izgrađene izvan građevinskog područja određenog PPU-om Općine Sutivan, u skladu s Pravilnikom o jednostavnim i drugim građevinama i radovima („Narodne novine“ broj 79/14, 41/15 i 75/15),
- omogućavanje građenja jednostavnih građevina izvan građevnog područja određenog PPU-om Općine Sutivan, u skladu s Pravilnikom o jednostavnim i drugim građevinama i radovima,
- omogućavanje izgradnje i ostalih jednostavnih i drugih građevina izvan građevinskog područja općine Sutivan prema uvjetima Pravilnika o jednostavnim i drugim građevinama i radovima ako to nije zabranjeno PPU-om Općine Sutivan ili na drugi način protivno PPU Općine Sutivan,
- onemogućavanje postavljanja montažnih, drvenih, željeznih i sličnih građevina (kamp kućice, mobile hause, brvnare, kontejneri i sl.) na području Općine Sutivan i omogućavanje postavljanja kioska za pružanje ugostiteljskih i trgovačkih usluga samo na temelju odluke nadležnog tijela Općine Sutivan,
- u zahvatu UPU gospodarske zone – poslovne K, planirati uređenje modernog reciklažnog dvorišta, suhi dok i druge slične pogone za djelatnosti koje su neophodne za funkcioniranje naselja gradskog karaktera,
- preciznije definirati kroz odredbe za provođenje mogućnost gradnje pomoćnih građevina i bazena u turističkim zonama,
- preciznije definirati kroz odredbe za provođenje mogućnost gradnje pomoćnim građevina i bazena na rubu čestice u građevinskom području naselja, odnosno preispitati mogućnost gradnje bazena bliže rubu čestice,
- utvrditi detaljne uvjete za planiranje javne zelene površine (Z) utvrđene u kartografskom prikazu br. 1 „Korištenje i namjena površina“, a koje se protežu od postojećeg parka i tržnice do južnog ruba građevinskog područja Sutivana,
- druge izmjene i dopune čije se donošenje pokaže opravdanim u tijeku izrade IDPPU kroz zaključke Odbora za urbanizam ili na temelju javne rasprave.

#### Ciljevi i programska polazišta za UPU Vičja Luka:

- omogućavanje nastavka gradnje unutar izmijenjenih granica građevinskog područja,
- posebnu pozornost posvetiti topografiji (djelomično izuzetno strmi teren unutar obuhvata UPU-a),
- nova regulacija prometnica,
- utvrđivanje nove komunalne infrastrukture,
- parcelacija čestica kao preporučena, a na obvezujuća.

Članak 3.

U postupku ove SPUO provest će se radnje u skladu sa odredbama Zakona o zaštiti okoliša („Narodne novine“, br. 80/13, 153/13, 78/15, 12/18 i 118/18), Uredbe o strateškoj procjeni utjecaja strategije, plana i programa na okoliš („Narodne novine“, br. 3/17), Uredbe o informiranju javnosti i zainteresirane javnosti u pitanjima zaštite okoliša („Narodne novine“ broj 64/08) te odredbama posebnih propisa iz područja iz kojega se predmetna dokumentacija donosi.

Članak 4.

Redoslijed radnji koje će se provesti u postupku strateške procjene utjecaja na okoliš naveden je u Prilogu I. ove Odluke.

Članak 5.

U postupku strateške procjene utjecaja na okoliš, prema ovoj Odluci, sudjelovat će javnopravna tijela navedena u Prilogu II. ove Odluke.

Članak 6.

Jedinstveni upravni odjel Općine Sutivan će o ovoj Odluci informirati javnost u skladu sa odredbama Zakona o zaštiti okoliša i Uredbe o informiranju i sudjelovanju javnosti i zainteresirane javnosti u pitanjima zaštite okoliša („Narodne novine“, br. 64/08).

Članak 7.

Ova Odluka stupa na snagu danom donošenja, a objavit će se u „Službenom Glasniku Općine Sutivan“ i na Internet stranicama Općine Sutivan ([www.sutivan.hr](http://www.sutivan.hr)).

KLASA: 351-01/23-02/0001

URBROJ: 2181-51-02/1-23-0001

Sutivan, 16. Svibnja 2023. godine

OPĆINSKI NAČELNIK  
OPĆINE SUTIVAN



Prilog I. Redoslijed radnji

Prilog II. Javnopravna tijela koja sudjeluju u postupku SPUO

## PRILOG I.

### Redosljed radnji koje će se provesti u postupku strateške procjene utjecaja na okoliš

1. Jedinствени upravni odjel Općine Sutivan (dalje u tekstu Jedinствени upravni odjel) će u roku 8 dana od dana donošenja ove Odluke započeti postupak određivanja sadržaja strateške studije.
2. U postupku određivanja sadržaja strateške studije Jedinствени upravni odjel će od tijela i/ili osoba nadležnih prema posebnim propisima za pojedine sastavnice okoliša i opterećenja za okoliš, zatražiti mišljenja o sadržaju i razini obuhvata podataka kojima se obavezni sadržaj strateške studije dopunjuje kao posebni zahtjev vezano za područje iz djelokruga tog tijela i/ili osoba. Rok za dostavu mišljenja o potrebnom sadržaju strateške studije je 30 dana od primitka zahtjeva Jedinственог управног одјела. Ove radnje provode se sukladno odredbama članaka 7. do 10. Uredbe o strateškoj procjeni utjecaja plana i programa na okoliš („Narodne novine“, br. 3/17) - u daljnjem tekstu Uredba.
3. U postupku utvrđivanja sadržaja strateške studije Jedinствени upravni odjel će sukladno člancima 5., 6. i 12. Uredbe o informiranju i sudjelovanju javnosti i zainteresirane javnosti u pitanjima zaštite okoliša („Narodne novine“, br. 64/08) na internetskoj stranici Općine Sutivan objaviti Odluku o započinjanju postupka strateške procjene utjecaja na okoliš te informirati javnost o načinu sudjelovanja u postupku strateške procjene.
4. Jedinствени upravni odjel će, u svrhu usuglašavanja mišljenja o sadržaju strateške studije i utvrđivanja konačnog sadržaja strateške studije, za vrijeme roka za dostavu mišljenja (30 dana od dana primitka zahtjeva) koordinirati i provesti konzultacije, a po potrebi i više konzultacija s predstavnicima tijela i osoba od kojih je zatraženo mišljenje. O provedenim konzultacijama Jedinствени upravni odjel će se voditi zapisnik.
5. Nakon zaprimanja mišljenja tijela i/ili osoba i javnosti Jedinствени upravni odjel utvrđuje konačni sadržaj strateške studije te Općinski načelnik Općine Sutivan donosi Odluku o sadržaju strateške studije, koja će se objaviti na internetskoj stranici Općine Sutivan sukladno članku 11. Uredbe.
6. Jedinствени upravni odjel u roku od 8 dana od dana donošenja Odluke o utvrđivanju sadržaja strateške studije istu dostavlja odabranom ovlašteniku, koji će izraditi Stratešku studiju, sukladno članku 11. Uredbe.
7. Za potrebe ocjene stručne utemeljenosti i cjelovitosti strateške studije Općinski načelnik Općine Sutivan imenuje Povjerenstvo za stratešku procjenu u roku od 8 dana od donošenja Odluke o sadržaju strateške studije. Postupak imenovanja i rad Povjerenstva propisan je odredbama Uredbe o strateškoj procjeni utjecaja strategije, plana i programa na okoliš.
8. Jedinствени upravni odjel u roku od 8 dana od dana primitka strateške studije od ovlaštenika, istu zajedno s nacrtom prijedloga predmetne prostorno planske

dokumentacije dostavlja Povjerenstvu za stratešku procjenu. Nakon što u postupku sukladno člancima 17. do 21. Uredbe ocijeni da je strateška studija cjelovita i stručno utemeljena, Povjerenstvo donosi mišljenje.

9. Nakon što razmotri mišljenje Povjerenstva, Općinski načelnik Općine Sutivan donosi Odluku o upućivanju strateške studije i nacrtu prijedloga predmetne prostorno planske dokumentacije u javnu raspravu, sukladno članku 23. i 24. Uredbe, koja Odluka se objavljuje na internetskoj stranici Općine Sutivan. Postupak sudjelovanja javnosti u javnoj raspravi o strateškoj studiji i nacrtu prijedloga predmetne prostorno planske dokumentacije provodi se prema odredbama članka 5., 6. i 12. Uredbe o informiranju i sudjelovanju javnosti i zainteresirane javnosti u pitanjima zaštite okoliša.
10. Istodobno s upućivanjem predmetnih dokumenata u javnu raspravu, Jedinствeni u upravni odjel dostavlja stratešku studiju i nacrt prijedloga predmetne prostorno planske dokumentacije na mišljenje tijelima i/ili osobama od kojih je zatraženo mišljenje za utvrđivanje sadržaja strateške studije.
11. Nakon provedene javne rasprave, Jedinствeni upravni odjel sva mišljenja, primjedbe i prijedloge iz javne rasprave svih sudionika (tijela/osoba/javnosti) dostavlja na očitovanje ovlašteniku i izrađivaču prijedloga predmetne prostorno planske dokumentacije. Svojim očitovanjem izrađivač strateške studije će predložiti konačne mjere zaštite okoliša i program praćenja stanja okoliša. Jedinствeni upravni odjel nakon toga priprema konačni prijedlog predmetne prostorno planske dokumentacije.
12. Prije upućivanja nacrtu konačnog prijedloga predmetne prostorno planske dokumentacije u postupak usvajanja, Jedinствeni upravni odjel pribavlja, sukladno članku 25. Uredbe, mišljenje od Upravnog odjela za zaštitu okoliša, komunalne poslove, infrastrukturu i investicije Splitsko-dalmatinske županije o provedenoj strateškoj procjeni, a navedeno je tijelo u roku od 30 dana od dana primitka dokumentacije u obvezi dostaviti mišljenje Jedinствenom upravnom odjelu.
13. Nakon usvajanja predmetne prostorno planske dokumentacije, u roku od 30 dana od donošenja odluke o usvajanju, Jedinствeni upravni odjel dužan je izraditi Izvješće o provedenoj strateškoj procjeni čime završava postupak strateške procjene. O navedenom izvješću i usvojenoj predmetnoj prostorno planskoj dokumentaciji, Jedinствeni upravni odjel informira javnost, tijela i osobe određena posebnim propisima, jedinice lokalne samouprave i druga tijela koja su sudjelovala u postupku strateške procjene utjecaja na okoliš.

## PRILOG II.

### Popis javnopravnih tijela koja su dužna sudjelovati u postupku strateške procjene

1. Ministarstvo kulture i medija, Uprava za zaštitu kulturne baštine, Konzervatorski odjel u Splitu, Porinova 1, 21000 Split
2. Ministarstvo unutarnjih poslova RH, Ravnateljstvo civilne zaštite, Područni ured civilne zaštite Split, Moliških Hrvata 1, 21000 Split,
3. Ministarstvo unutarnjih poslova, Policijska uprava Splitsko-dalmatinska, Sektor upravnih, inspekcijskih i poslova civilne zaštite, Trg Hrvatske Bratske zajednice 9, 21000 Split,
4. Upravni odjel za zaštitu okoliša, komunalne poslove, infrastrukturu i investicije Splitsko-dalmatinske županije, Bihaćka 1, 21000 Split
5. Upravni odjel za graditeljstvo i prostorno uređenje Splitsko-dalmatinske županije, Domovinskog rata 2/IV, 21000 Split
6. Splitsko-dalmatinska županija, Upravni odjel za pomorstvo i turizam, Domovinskog rata 1/IV, 21000 Split,
7. Zavod za prostorno uređenje Split, Bihaćka 1/III, 21000 Split,
8. Hrvatske vode, Vodnogospodarski odjel za slivove južnog Jadrana, Vukovarska 35, p.p. 475, 21000 Split
9. Hrvatske šume, UŠP Split, Kralja Zvonimira 35/III, 21 000 Split
10. Županijska uprava za ceste na području Splitsko-dalmatinske županije, Rudera Boškovića 22, 21000 Split
11. Hrvatske ceste d.o.o., Rudera Boškovića 22, Split
12. HEP – Operator prijenosnog sustava d.o.o., Prijenosno područje Split, Ulica kneza Ljudevita Posavskog 5, 21000 Split
13. HOPS, Hrvatski operator prijenosnih sustava, Kupuska 4, 10 000 Zagreb,
14. Nastavni Zavod za javno zdravstvo Splitsko-dalmatinske županije, Vukovarska ulica 46, Split
15. Vodovod Brač, Ulica Mladena Vodanovića 23, 21400 Supetar
16. Grad Supetar, Vlačica 5, 21400 Supetar
17. Općina Milna, Sridnja Kala 1, 21405 Milna,
18. Općina Nerežišća, Trg Sv. Petra 5, 21423 Nerežišća,

## 1.6 Informacija o provedbi postupka strateške procjene utjecaja na okoliš II. ID PPUO Sutivan i UPU Vičja luka



REPUBLIKA HRVATSKA  
SPLITSKO-DALMATINSKA ŽUPANIJA  
OPĆINA SUTIVAN  
Jedinstveni upravni odjel

KLASA: 351-01/23-02/0001  
URBROJ: 2181-51-03/1-23-0002  
Sutivan, 16. svibnja 2023. godine

Općina Sutivan, Jedinstveni upravni odjel, sukladno članku 67. Zakona o zaštiti okoliša („Narodne novine“ broj 80/13, 153/13, 78/15, 12/18 i 118/18), članku 5. Uredbe o strateškoj procjeni utjecaja strategije, plana i programa na okoliš („Narodne novine“ 3/17) i članku 6. Uredbe o informiranju i sudjelovanju javnosti i zainteresirane javnosti u pitanjima zaštite okoliša („Narodne novine“ broj 64/08) daje sljedeću:

### **Informaciju o provedbi postupka strateške procjene utjecaja na okoliš II. Izmjena i dopuna Prostornog plana uređenja Općine Sutivan i Urbanističkog plana uređenja Vičja Luka**

**Nadležno tijelo i adresa tijela nadležnog za provedbu postupka izrade strateške studije:**  
Općina Sutivan, Trg dr. Franje Tuđmana 1, 21403 Sutivan

**Pravni temelj provedbe postupka strateške procjene utjecaja na okoliš:**

Pravni temelj provedbe postupka strateške procjene utjecaja na okoliš su članak 63. Zakona o zaštiti okoliša („Narodne novine“, br. 80/13, 153/13, 78/15, 12/18 i 118/18) i članak 5. Uredbe o strateškoj procjeni utjecaja strategije, plana i programa na okoliš („Narodne novine“, br. 3/17)

**Naziv, programska polazišta i ciljevi plana za koji se izrađuje strateška studija:**

Naziv: II. Izmjene i dopune Prostornog plana uređenja (dalje u tekstu IDPPU) Općine Sutivan i Urbanistički plan uređenja (dalje u tekstu UPU) Vičja Luka.

Programska polazišta i ciljevi sadržani su u Zajedničkoj odluci o izradi ID PPU Općine Sutivan i UPU Vičja Luka.

**Sažetak postupka koji će se provesti u okviru strateške procjene utjecaja na okoliš:**

1. Jedinstveni upravni odjel Općine Sutivan (dalje u tekstu Jedinstveni upravni odjel) će u roku 8 dana od dana donošenja Odluke započeti postupak određivanja sadržaja strateške studije.
2. U postupku određivanja sadržaja strateške studije Jedinstveni upravni odjel će od tijela i/ili osoba nadležnih prema posebnim propisima za pojedine sastavnice okoliša i opterećenja za okoliš, zatražiti mišljenje o sadržaju i razini obuhvata podataka kojima se obavezni sadržaj strateške studije dopunjuje kao posebni zahtjev vezano za područje iz djelokruga tog tijela i/ili osoba. Rok za dostavu mišljenja o potrebnom sadržaju strateške studije je 30 dana od primitka zahtjeva Jedinstvenog upravnog odjela. Ove radnje provode se sukladno odredbama članka 7. do 10. Uredbe o strateškoj procjeni utjecaja plana i programa na okoliš („Narodne novine“, br. 3/17) - u daljnjem tekstu Uredba.
3. U postupku utvrđivanja sadržaja strateške studije Jedinstveni upravni odjel će sukladno člancima 5., 6. i 12. Uredbe o informiranju i sudjelovanju javnosti i zainteresirane javnosti u pitanjima zaštite okoliša („Narodne novine“, br. 64/08) na internetskoj stranici Općine Sutivan objaviti Odluku o započinjanju postupka strateške procjene utjecaja na okoliš te informirati javnost o načinu sudjelovanja u postupku strateške procjene.
4. Jedinstveni upravni odjel će, u svrhu usuglašavanja mišljenja o sadržaju strateške studije i utvrđivanja konačnog sadržaja strateške studije, za vrijeme roka za dostavu mišljenja (30 dana od dana primitka zahtjeva) koordinirati i provesti konzultacije, a po potrebi i više konzultacija s predstavnicima tijela i osoba od kojih je zatraženo mišljenje. O provedenim konzultacijama Jedinstveni upravni odjel će se voditi zapisnik.
5. Nakon zaprimanja mišljenja tijela i/ili osoba i javnosti Jedinstveni upravni odjel utvrđuje konačni sadržaj strateške studije te Općinski načelnik Općine Sutivan donosi Odluku o sadržaju strateške studije, koja će se objaviti na internetskoj stranici Općine Sutivan sukladno članku 11. Uredbe.
6. Jedinstveni upravni odjel u roku od 8 dana od dana donošenja Odluke o utvrđivanju sadržaja strateške studije istu dostavlja odabranom ovlašteniku, koji će izraditi Stratešku studiju, sukladno članku 11. Uredbe.
7. Za potrebe ocjene stručne utemeljenosti i cjelovitosti strateške studije Općinski načelnik Općine Sutivan imenuje Povjerenstvo za stratešku procjenu u roku od 8 dana od donošenja Odluke o sadržaju strateške studije. Postupak imenovanja i rad Povjerenstva propisan je odredbama Uredbe o strateškoj procjeni utjecaja strategije, plana i programa na okoliš.
8. Jedinstveni upravni odjel u roku od 8 dana od dana primitka strateške studije od ovlaštenika, istu zajedno s nacrtom prijedloga predmetne prostorno planske dokumentacije dostavlja Povjerenstvu za stratešku procjenu. Nakon što u postupku sukladno člancima 17. do 21. Uredbe ocijeni da je strateška studija cjelovita i stručno utemeljena, Povjerenstvo donosi mišljenje.

9. Nakon što razmotri mišljenje Povjerenstva, Općinski načelnik Općine Sutivan donosi Odluku o upućivanju strateške studije i nacrtu prijedloga predmetne prostorno planske dokumentacije u javnu raspravu, sukladno članku 23. i 24. Uredbe, koja Odluka se objavljuje na internetskoj stranici Općine Sutivan. Postupak sudjelovanja javnosti u javnoj raspravi o strateškoj studiji i nacrtu prijedloga predmetne prostorno planske dokumentacije provodi se prema odobrenom Planu rada, čl. 15. Uredbe o informiranju i sudjelovanju javnosti i zainteresirane javnosti u pitanjima zaštite okoliša.
10. Istodobno s upućivanjem predmetnih dokumenata u javnu raspravu, Jedinствeni u upravni odjel dostavlja stratešku studiju i nacrt prijedloga predmetne prostorno planske dokumentacije na mišljenje tijelima i/ili osobama od kojih je zatraženo mišljenje za utvrđivanje sadržaja strateške studije.
11. Nakon provedene javne rasprave, Jedinствeni upravni odjel sva mišljenja, primjedbe i prijedloge iz javne rasprave svih sudionika (tijela/osoba/javnosti) dostavlja na očitovanje ovlašteniku i izrađivaču prijedloga predmetne prostorno planske dokumentacije. Svojim očitovanjem izrađivač strateške studije će predložiti konačne mjere zaštite okoliša i program praćenja stanja okoliša. Jedinствeni upravni odjel nakon toga priprema konačni prijedlog predmetne prostorno planske dokumentacije.
12. Prije upućivanja nacrtu konačnog prijedloga predmetne prostorno planske dokumentacije u postupak usvajanja, Jedinствeni upravni odjel pribavlja, sukladno članku 25. Uredbe, mišljenje od Upravnog odjela za zaštitu okoliša, komunalne poslove, infrastrukturu i investicije Splitsko-dalmatinske županije o provedenoj strateškoj procjeni, a navedeno je tijelo u roku od 30 dana od dana primitka dokumentacije u obvezi dostaviti mišljenje Jedinствenom upravnom odjelu.
13. Nakon usvajanja predmetne prostorno planske dokumentacije, u roku od 30 dana od donošenja odluke o usvajanju, Jedinствeni upravni odjel dužan je izraditi Izvješće o provedenoj strateškoj procjeni čime završava postupak strateške procjene. O navedenom izvješću i usvojenoj predmetnoj prostorno planskoj dokumentaciji, Jedinствeni upravni odjel informira javnost, tijela i osobe određena posebnim propisima, jedinice lokalne samouprave i druga tijela koja su sudjelovala u postupku strateške procjene utjecaja na okoliš.

**Tijela koja će sudjelovati u provedbi postupka strateške procjene utjecaja na okoliš**

1. Ministarstvo kulture i medija, Uprava za zaštitu kulturne baštine, Konzervatorski odjel u Splitu, Porinova 1, 21000 Split
2. Ministarstvo unutarnjih poslova RH, Ravnateljstvo civilne zaštite, Područni ured civilne zaštite Split, Moliških Hrvata 1, 21000 Split,
3. Ministarstvo unutarnjih poslova, Policijska uprava Splitsko-dalmatinska, Sektor upravnih, inspekcijskih i poslova civilne zaštite, Trg Hrvatske Bratske zajednice 9, 21000 Split,
4. Upravni odjel za zaštitu okoliša, komunalne poslove, infrastrukturu i investicije Splitsko-dalmatinske županije, Bihaćka 1, 21000 Split
5. Upravni odjel za graditeljstvo i prostorno uređenje Splitsko-dalmatinske županije, Domovinskog rata 2/IV, 21000 Split

6. Splitsko-dalmatinska županija, Upravni odjel za pomorstvo i turizam, Domovinskog rata 1/IV, 21000 Split,
7. Zavod za prostorno uređenje Split, Bihaćka 1/III, 21000 Split,
8. Hrvatske vode, Vodnogospodarski odjel za slivove južnog Jadrana, Vukovarska 35, p.p. 475, 21000 Split
9. Hrvatske šume, UŠP Split, Kralja Zvonimira 35/III, 21 000 Split
10. Županijska uprava za ceste na području Splitsko-dalmatinske županije, Rudera Boškovića 22, 21000 Split
11. Hrvatske ceste d.o.o., Rudera Boškovića 22, Split
12. HEP – Operator prijenosnog sustava d.o.o., Prijenosno područje Split, Ulica kneza Ljudevita Posavskog 5, 21000 Split
13. HOPS, Hrvatski operator prijenosnih sustava, Kupska 4, 10 000 Zagreb,
14. Nastavni Zavod za javno zdravstvo Splitsko-dalmatinske županije, Vukovarska ulica 46, Split
15. Vodovod Brač, Ulica Mladena Vodanovića 23, 21400 Supetar
16. Grad Supetar, Vlačica 5, 21400 Supetar
17. Općina Milna, Sridnja Kala 1, 21405 Milna,
18. Općina Nerežišća, Trg Sv. Petra 5, 21423 Nerežišća

**Način na koji će se javnost očitovati na informaciju**

U svrhu informiranja javnosti, ova Informacija se objavljuje na službenoj mrežnoj stranici Općine Sutivan ([www.sutivan.hr](http://www.sutivan.hr)).

Poziva se zainteresirana javnost da dostavi svoja mišljenja i prijedloge za sadržaj strateške studije utjecaja na okoliš.

Adresa dostave: Općina Sutivan, Trg dr. Franje Tuđmana 1, 21403 Sutivan, s naznakom: „SPUO za II. ID PPU Općine Sutivan i UPU Vičja Luka“.

Rok dostave mišljenja: 30 dana od dana objave ove Informacije.

**Način informiranja javnosti o ishodu postupka strateške procjene utjecaja na okoliš :**

Javnost će o ishodu postupka biti informirana objavom Odluke o sadržaju strateške studije utjecaja na okoliš na mrežnoj stranici Općine Sutivan ([www.sutivan.hr](http://www.sutivan.hr))



## 1.7 Ovlaštenje tvrtke Zeleni servis d.o.o. za obavljanje stručnih poslova zaštite okoliša, izdano od Ministarstva gospodarstva i održivog razvoja



**REPUBLIKA HRVATSKA**  
MINISTARSTVO GOSPODARSTVA I  
ODRŽIVOG RAZVOJA

Uprava za procjenu utjecaja na okoliš i  
održivo gospodarenje otpadom  
Sektor za procjenu utjecaja na okoliš

**KLASA:** UP/I 351-02/24-08/14  
**URBROJ:** 517-05-1-24-2  
Zagreb, 13. svibnja 2024.

Ministarstvo gospodarstva i održivog razvoja, OIB 19370100881, na temelju članka 42. Zakona o zaštiti okoliša („Narodne novine“, broj 80/13, 153/13, 78/15 i 12/18), a u vezi sa člankom 71. Zakona o Izmjenama i dopunama Zakona o zaštiti okoliša („Narodne novine“, broj 118/18), te u vezi sa člankom 130. Zakona o općem upravnom postupku („Narodne novine“, broj 47/09 i 110/21), rješavajući povodom zahtjeva ovlaštenika ZELENI SERVIS d.o.o., Templarska 23, Split, OIB: 38550427311, radi utvrđivanja promjena u popisu zaposlenika ovlaštenika, donosi

### RJEŠENJE

- I. Ovlašteniku ZELENI SERVIS d.o.o. sa sjedištem u Splitu, Templarska 23, OIB: 38550427311, izdaje se suglasnost za obavljanje stručnih poslova zaštite okoliša:
  1. Izrada studija o značajnom utjecaju strategije, plana ili programa na okoliš (u daljnjem tekstu: strateška studija) uključujući i dokumentaciju potrebnu za ocjenu o potrebi strateške procjene te dokumentaciju za određivanje sadržaja strateške studije
  2. Izrada studija o utjecaju zahvata na okoliš, uključujući i dokumentaciju za provedbu postupka ocjene o potrebi procjene utjecaja zahvata na okoliš te dokumentacije za određivanje sadržaja studije o utjecaju na okoliš
  3. Izrada procjene rizika i osjetljivosti za sastavnice okoliša
  4. Izrada dokumentacije vezano za postupak izdavanja okolišne dozvole uključujući izradu Temelnog izvješća
  5. Izrada programa zaštite okoliša
  6. Izrada izvješća o stanju okoliša
  7. Izrada izvješća o sigurnosti
  8. Izrada elaborata o zaštiti okoliša koji se odnose na zahvate za koje nije propisana obveza procjene utjecaja na okoliš
  9. Izrada sanacijskih elaborata, programa i sanacijskih izvješća
  10. Izrada projekcija emisija, izvješća o provedbi politike i mjera smanjenja emisija i nacionalnog izvješća o promjeni klime
  11. Izrada izvješća o proračunu (inventaru) emisija stakleničkih plinova i drugih emisija onečišćujućih tvari u okoliš

12. Izrada i/ili verifikacija posebnih elaborata, proračuna i projekcija za potrebe sastavnica okoliša
  13. Procjena šteta nastalih u okolišu uključujući i prijeteće opasnosti
  14. Praćenje stanja okoliša
  15. Obavljanje stručnih poslova za potrebe Registra onečišćavanja okoliša;
  16. Obavljanje stručnih poslova za potrebe sustava upravljanja okolišem i neovisnog ocjenjivanja
  17. Izrada elaborata o usklađenosti proizvoda s mjerilima u postupku ishođenja znaka zaštite okoliša „Prijatelj okoliša“ i znaka EU Ecolabel
  18. Izrada elaborata o utvrđivanju mjerila za određenu skupinu proizvoda za dodjelu znaka zaštite okoliša „Prijatelj okoliša“
- II. Suglasnost iz točke I. ove izreke prestaje važiti u roku od godine dana od dana stupanja na snagu propisa iz članka 40. stavka 9. Zakona o zaštiti okoliša.
- III. Ovo rješenje upisuje se u očevidnik izdanih suglasnosti za obavljanje stručnih poslova zaštite okoliša koji vodi Ministarstvo gospodarstva i održivog razvoja.
- IV. Ukida se rješenje Ministarstva gospodarstva i održivog razvoja KLASA: UP/I 351-02/23-08/27, URBROJ: 517-03-1-23-2 od 22. kolovoza 2023. godine.
- V. Uz ovo rješenje prileži Popis zaposlenika ovlaštenika i sastavni je dio ovoga rješenja.

#### Obrazloženje

Ovlaštenik ZELENI SERVIS d.o.o. iz Splita, Templarska 23 (u daljnjem tekstu: ovlaštenik), podnio je zahtjev za izmjenom podataka o zaposlenim stručnjacima navedenim u Rješenju KLASA: UP/I 351-02/23-08/27, URBROJ: 517-03-1-23-2 od 22. kolovoza 2023. godine te je tražio da se s Popisa zaposlenika briše Marin Perčić, dipl. ing. biol. i ekol. mora s obzirom na to da više nije zaposlenik ovlaštenika.

U provedenom postupku Ministarstvo je izvršilo uvid u zahtjev za promjenom podataka i bicalo Marina Perčića, dipl. ing. biol. i ekol. mora s Popisa zaposlenika ovlaštenika.

Slijedom navedenoga, utvrđeno je kao u točkama od I. do V. izreke ovoga rješenja.

#### UPUTA O PRAVNOM LIJEKU:

Ovo rješenje je izvršno u upravnom postupku i protiv njega se ne može izjaviti žalba, ali se može pokrenuti upravni spor. Upravni spor pokreće se tužbom Upravnom sudu u Splitu, Put Supavla 1, u roku 30 dana od dana dostave ovog rješenja. Tužba se predaje navedenom upravnom sudu neposredno u pisanom obliku, usmeno na zapisnik ili se šalje poštom, odnosno dostavlja elektronički.



U prilogu: Popis zaposlenika kao u točki V. izreke rješenja.

#### DOSTAVITI:

1. ZELENI SERVIS d.o.o., Templarska 23, Split (R!, s povratnicom!)
2. Državni inspektorat, Šubićeva 29, Zagreb
3. Evidencija, ovdje

<b>P O P I S</b> <b>zaposlenika ovlaštenika: ZELENI SERVIS d.o.o., Templarska 23, Split, slijedom kojih je ovlaštenik ispunio propisane uvjete za izdavanje suglasnosti za obavljanje stručnih poslova zaštite okoliša sukladno rješenju Ministarstva KLASA: UPI/351-02/24-08/14; URBROJ: 517-05-1-24-2 od 13. svibnja 2024.</b>		
<i>STRUČNI POSLOVI ZAŠTITE OKOLIŠA prema članku 40. stavku 2. Zakona</i>	<i>VODITELJ STRUČNIH POSLOVA</i>	<i>ZAPOSLENI STRUČNJACI</i>
1. Izrada studija o značajnom utjecaju strategije, plana ili programa na okoliš (u daljnjem tekstu: strateška studija) uključujući i dokumentaciju potrebnu za ocjenu o potrebi strateške procjene te dokumentaciju za određivanje sadržaja strateške studije	dr.sc. Natalija Pavlus, dipl.ing.biolo. Boška Matošić, dipl.ing.kem.teh. Marijana Vuković, dipl.ing.biolo. Nela Sinjkević, mag.biolo. et oecol.mar.	Josipa Sanković, mag.oecol.
2. Izrada studija o utjecaju zahvata na okoliš, uključujući i dokumentaciju za provedbu postupka ocjene o potrebi procjene utjecaja zahvata na okoliš te dokumentacije za određivanje sadržaja studije o utjecaju na okoliš	dr.sc. Natalija Pavlus, dipl.ing.biolo. Boška Matošić, dipl.ing.kem.teh. Marijana Vuković, dipl.ing.biolo.	Nela Sinjkević, mag.biolo. et oecol.mar. Josipa Sanković, mag.oecol.
3. Izrada procjene rizika i osjetljivosti za sastavnice okoliša	dr.sc. Natalija Pavlus, dipl.ing.biolo. Boška Matošić, dipl.ing.kem.teh. Marijana Vuković, dipl.ing.biolo. Nela Sinjkević, mag.biolo. et oecol.mar.	Josipa Sanković, mag.oecol.
4. Izrada dokumentacije vezano za postupak izdavanja okolišne dozvole uključujući izradu Temeljnog izvješća	dr.sc. Natalija Pavlus, dipl.ing.biolo. Boška Matošić, dipl.ing.kem.teh. Marijana Vuković, dipl.ing.biolo.	Nela Sinjkević, mag.biolo. et oecol.mar. Josipa Sanković, mag.oecol.
5. Izrada programa zaštite okoliša	dr.sc. Natalija Pavlus, dipl.ing.biolo. Boška Matošić, dipl.ing.kem.teh. Marijana Vuković, dipl.ing.biolo. Nela Sinjkević, mag.biolo. et oecol.mar.	Josipa Sanković, mag.oecol.
6. Izrada izvješća o stanju okoliša	dr.sc. Natalija Pavlus, dipl.ing.biolo. Boška Matošić, dipl.ing.kem.teh. Marijana Vuković, dipl.ing.biolo. Nela Sinjkević, mag.biolo. et oecol.mar.	Josipa Sanković, mag.oecol.
7. Izrada izvješća o sigurnosti	dr.sc. Natalija Pavlus, dipl.ing.biolo. Boška Matošić, dipl.ing.kem.teh. Marijana Vuković, dipl.ing.biolo.	Nela Sinjkević, mag.biolo. et oecol.mar. Josipa Sanković, mag.oecol.
8. Izrada elaborata o zaštiti okoliša koji se odnose na zahvate za koje nije propisana obveza procjene utjecaja na okoliš	dr.sc. Natalija Pavlus, dipl.ing.biolo. Boška Matošić, dipl.ing.kem.teh. Marijana Vuković, dipl.ing.biolo. Nela Sinjkević, mag.biolo. et oecol.mar.	Josipa Sanković, mag.oecol.
9. Izrada sanacijskih elaborata, programa i sanacijskih izvješća	dr.sc. Natalija Pavlus, dipl.ing.biolo. Boška Matošić, dipl.ing.kem.teh. Marijana Vuković, dipl.ing.biolo. Nela Sinjkević, mag.biolo. et oecol.mar.	Josipa Sanković, mag.oecol.
10. Izrada projekcija emisija, izvješća o provedbi politike i mjera smanjenja emisija i nacionalnog izvješća o promjeni klime.	dr.sc. Natalija Pavlus, dipl.ing.biolo. Boška Matošić, dipl.ing.kem.teh. Marijana Vuković, dipl.ing.biolo. Nela Sinjkević, mag.biolo. et oecol.mar.	Josipa Sanković, mag.oecol.
11. Izrada izvješća o proračunu (inventaru) emisija stakleničkih plinova i drugih onečišćujućih tvari u okoliš.	dr.sc. Natalija Pavlus, dipl.ing.biolo. Boška Matošić, dipl.ing.kem.teh. Marijana Vuković, dipl.ing.biolo. Nela Sinjkević, mag.biolo. et oecol.mar.	Josipa Sanković, mag.oecol.

<b>POPIS</b> <b>zaposlenika ovlaštenika: ZELENI SERVIS d.o.o., Templarska 23, Split, slijedom kojih je ovlaštenik ispunio propisane uvjete za izdavanje suglasnosti za obavljanje stručnih poslova zaštite okoliša sukladno rješenju Ministarstva KLASA: UP/I 351-02/24-08/14; URBROJ: 517-05-1-24-2 od 13. svibnja 2024.</b>		
12. Izrada i/ili verifikacija posebnih elaborata, proračuna i projekcija za potrebe sastavnica okoliša	dr.sc. Natalija Pavlus, dipl.ing.biol. Boška Matošić, dipl.ing.kem.teh. Marijana Vuković, dipl.ing.biol. Nela Sinjkević, mag.biol. et oecol.mar.	Josipa Sanković, mag.oecol.
13. Procjena šteta nastalih u okolišu uključujući i prijeteće opasnosti	dr.sc. Natalija Pavlus, dipl.ing.biol. Boška Matošić, dipl.ing.kem.teh. Marijana Vuković, dipl.ing.biol.	Nela Sinjkević, mag.biol. et oecol.mar. Josipa Sanković, mag.oecol.
14. Praćenje stanja okoliša	dr.sc. Natalija Pavlus, dipl.ing.biol. Boška Matošić, dipl.ing.kem.teh. Marijana Vuković, dipl.ing.biol. Nela Sinjkević, mag.biol. et oecol.mar.	Josipa Sanković, mag.oecol.
15. Obavljanje stručnih poslova za potrebe Registra onečišćavanja okoliša	dr.sc. Natalija Pavlus, dipl.ing.biol. Boška Matošić, dipl.ing.kem.teh. Marijana Vuković, dipl.ing.biol. Nela Sinjkević, mag.biol. et oecol.mar.	Josipa Sanković, mag.oecol.
16. Obavljanje stručnih poslova za potrebe sustava upravljanja okolišem i neovisnog ocjenjivanja	dr.sc. Natalija Pavlus, dipl.ing.biol. Boška Matošić, dipl.ing.kem.teh. Marijana Vuković, dipl.ing.biol. Nela Sinjkević, mag.biol. et oecol.mar.	Josipa Sanković, mag.oecol.
17. Izrada elaborata o usklađenosti proizvoda s mjerilima u postupku ishođenja znaka zaštite okoliša "Priatelj okoliša" i znaka EU Ecoabel	dr.sc. Natalija Pavlus, dipl.ing.biol. Boška Matošić, dipl.ing.kem.teh. Marijana Vuković, dipl.ing.biol. Nela Sinjkević, mag.biol. et oecol.mar.	Josipa Sanković, mag.oecol.
18. Izrada elaborata o utvrđivanju mjerila za određenu skupinu proizvoda za dodjelu znaka zaštite okoliša "Priatelj okoliša"	dr.sc. Natalija Pavlus, dipl.ing.biol. Boška Matošić, dipl.ing.kem.teh. Marijana Vuković, dipl.ing.biol. Nela Sinjkević, mag.biol. et oecol.mar.	Josipa Sanković, mag.oecol.

## 1.8 Ovlaštenje tvrtke Zeleni servis d.o.o. za obavljanje stručnih poslova zaštite prirode, izdano od Ministarstva gospodarstva i održivog razvoja



### REPUBLIKA HRVATSKA

MINISTARSTVO GOSPODARSTVA I  
ODRŽIVOG RAZVOJA

Uprava za procjenu utjecaja na okoliš i  
održivo gospodarenje otpadom  
Sektor za procjenu utjecaja na okoliš

**KLASA:** UP/I 351-02/24-08/13

**URBROJ:** 517-05-1-24-2

Zagreb, 13. svibnja 2024.

Ministarstvo gospodarstva i održivog razvoja, OIB 19370100881, na temelju članka 42. Zakona o zaštiti okoliša („Narodne novine“, broj 80/13, 153/13, 78/15 i 12/18), a u vezi sa člankom 71. Zakona o Izmjenama i dopunama Zakona o zaštiti okoliša („Narodne novine“, broj 118/18), te u vezi sa člankom 130. Zakona o općem upravnom postupku („Narodne novine“, broj 47/09 i 110/21), rješavajući povodom zahtjeva ovlaštenika ZELENi SERVIS d.o.o., Templarska 23, Split, OIB: 38550427311, radi utvrđivanja promjena u popisu zaposlenika ovlaštenika, donosi

### RJEŠENJE

- I. Ovlašteniku ZELENi SERVIS d.o.o., Templarska 23, Split, OIB: 38550427311, izdaje se suglasnost za obavljanje stručnih poslova zaštite prirode:
  1. Izrada poglavlja i studija ocjene prihvatljivosti strategija, plana, programa ili zahvata za ekološku mrežu
  2. Priprema i izrada dokumentacije za postupak utvrđivanja prevladavajućeg javnog interesa s prijedlogom kompenzacijskih uvjeta
- II. Suglasnost iz točke I. ove izreke prestaje važiti u roku od godine dana od dana stupanja na snagu propisa iz članka 40. stavka 9. Zakona o zaštiti okoliša.
- III. Ovo rješenje upisuje se u očevidnik izdanih suglasnosti za obavljanje stručnih poslova zaštite okoliša koje vodi Ministarstvo gospodarstva i održivog razvoja.
- IV. Ukida se rješenje Ministarstva gospodarstva i održivog razvoja KLASA: UP/I 351-02/23-08/33; URBROJ: 517-05-1-23-2 od 22. kolovoza 2023. godine.
- V. Uz ovo rješenje prileži Popis zaposlenika ovlaštenika i sastavni je dio ovoga rješenja.

### O b r a z l o ž e n j e

Ovlaštenik ZELENI SERVIS d.o.o. iz Splita, Templarska 23, (u daljnjem tekstu: ovlaštenik), podnio je zahtjev za izmjenom podataka o zaposlenim stručnjacima navedenim u Rješenju KLASA: UP/I 351-02/23-08/33; URBROJ: 517-05-1-23-2 od 22. kolovoza 2023. godine te je tražio da se s Popisa zaposlenika briše Marin Perčić, dipl. ing. biol. i ekol. mora s obzirom na to da više nije zaposlenik ovlaštenika.

U provedenom postupku Ministarstvo je izvršilo uvid u zahtjev za promjenom podataka i brisalo Marina Perčića, dipl. ing. biol. i ekol. mora s Popisa zaposlenika ovlaštenika

Slijedom navedenoga, utvrđeno je kao u točkama od I. do V. izreke ovoga rješenja.

#### UPUTA O PRAVNOM LIJEKU:

Ovo rješenje je izvršno u upravnom postupku i protiv njega se ne može izjaviti žalba, ali se može pokrenuti upravni spor. Upravni spor pokreće se tužbom Upravnom sudu u Splitu, Put Supavla 1, u roku 30 dana od dana dostave ovog rješenja. Tužba se predaje navedenom upravnom sudu neposredno u pisanom obliku, usmeno na zapisnik ili se šalje poštom, odnosno dostavlja elektronički.



U prilogu: Popis zaposlenika kao u točki V. izreke rješenja.

#### DOSTAVITI:

1. ZELENI SERVIS d.o.o., Templarska 23, Split (**R!**, s povratnicom!)
2. Državni inspektorat, Šubićeva 29, Zagreb
3. Evidencija, ovdje

<b>POPIS</b> zaposlenika ovlaštenika: Zeleni servis d.o.o., Templarska 23, Split, slijedom kojih je ovlaštenik ispunio propisane uvjete za izdavanje suglasnosti za obavljanje stručnih poslova zaštite okoliša sukladno rješenju Ministarstva KLASA: UP/I 351-02/24-08/13; URBROJ: 517-05-1-24-2 od 13. svibnja 2024.		
<i>STRUČNI POSLOVI ZAŠTITE OKOLIŠA prema članku 40. stavku 2. Zakona</i>	<i>VODITELJ STRUČNIH POSLOVA</i>	<i>ZAPOSLENI STRUČNJACI</i>
1. Izrada poglavlja i studija ocjene prihvatljivosti strategija, plana, programa ili zahvata za ekološku mrežu	dr. sc. Natalija Pavlus, mag. biol. Marijana Vuković, mag. biol. univ. spec. oecol.	Boška Matošić, dipl. ing. kem. teh. Nela Sinjkević, mag. biol. et oecol. mar. Josipa Sanković, mag. oecol.
2. Priprema i izrada dokumentacije za postupak utvrđivanja prevladavajućeg javnog interesa s prijedlogom kompenzacijskih uvjeta	dr. sc. Natalija Pavlus, mag. biol. Marijana Vuković, mag. biol. univ. spec. oecol.	Boška Matošić, dipl. ing. kem. teh. Nela Sinjkević, mag. biol. et oecol. mar. Josipa Sanković, mag. oecol.

## 1.9 Odluka o sadržaju studije strateške procjene II. Izmjena i dopuna Prostornog plana uređenja Općine Sutivan

Na temelju članka 68. stavka 3. Zakona o zaštiti okoliša („Narodne novine“ broj 80/13, 153/13, 78/15, 12/18 i 118/18, u daljnjem tekstu Zakon), članka 10. i 11. Uredbe o strateškoj procjeni utjecaja strategije, plana i programa na okoliš („Narodne novine“ broj 03/17, u daljnjem tekstu Uredba) i članka 32. Statuta Općine Sutivan („Službeni Glasnik Općine Sutivan“ broj 7/13, 2/14, 6/14, 5/18, 2/20, 2/21) Općinski načelnik Općine Sutivan dana 24. listopada 2023. godine donosi

### ODLUKU

#### **o sadržaju studije strateške procjene utjecaja na okoliš II. Izmjena i dopuna Prostornog plana uređenja Općine Sutivan**

##### Članak 1.

Ovom Odlukom utvrđuje se sadržaj studije strateške procjene utjecaja na okoliš II. Izmjena i dopuna Prostornog plana uređenja (dalje u tekstu IDPPU) Općine Sutivan. Postupak strateške procjene utjecaja na okoliš započeo je Odlukom o započinjanju postupka strateške procjene utjecaja na okoliš od 16. svibnja 2023. (KLASA: 351-01/23-02/0001, URBROJ: 2181-51-02/1-23-0001) nakon čega je proveden postupak određivanja sadržaja strateške studije na način određen člankom 8. Uredbe o strateškoj procjeni utjecaja strategije, plana i programa na okoliš.

##### Članak 2.

Pravna osnova za izradu i donošenje predmetne prostorno planske dokumentacije je članak 86. stavak 3. i članak 89. Zakona o prostornom uređenju („Narodne novine“ broj 153/13, 65/17, 114/18, 39/19 i 98/19).

Razlozi donošenja predmetne prostorno planske dokumentacije je potreba za djelomičnom revizijom utvrđene prostorne organizacije te urbanističkih parametara kao i usklađenje životnih potreba i prostorno planske dokumentacije kroz izradu predmetnih II. IDPPU te donošenje novog UPU-a.

Ciljevi i programska polazišta II. IDPPU su:

- utvrđivanje nove trase pristupne prometnice građevinskom području Vičja Luka,
- korekcija granica građevinskog područja Vičja Luka na način da se ne poveća ukupna površina zone,
- proširenje područja obiteljskih poljoprivrednih gospodarstava,
- omogućavanje građenja jednostavnih građevina uz postojeće stambene građevine izgrađene na temelju građevinske dozvole ili drugog odgovarajućeg akta kao i uz stambene građevine koje su prema Zakonu o gradnji ili posebnim propisima s njima izjednačene, koje su izgrađene izvan građevinskog područja određenog PPU-om Općine Sutivan, u skladu s Pravilnikom o jednostavnim i drugim građevinama i radovima („Narodne novine“ broj 79/14, 41/15 i 75/15),
- omogućavanje građenja jednostavnih građevina izvan građevnog područja određenog PPU-om Općine Sutivan, u skladu s Pravilnikom o jednostavnim i drugim građevinama i radovima,
- omogućavanje izgradnje i ostalih jednostavnih i drugih građevina izvan građevinskog područja općine Sutivan prema uvjetima Pravilnika o jednostavnim i drugim

1

- građevinama i radovima ako to nije zabranjeno PPU-om Općine Sutivan ili na drugi način protivno PPU Općine Sutivan,
- onemogućavanje postavljanja montažnih, drvenih, željeznih i sličnih građevina (kamp kućice, mobile hause, brvnare, kontejneri i sl.) na području Općine Sutivan i omogućavanje postavljanja kioska za pružanje ugostiteljskih i trgovačkih usluga samo na temelju odluke nadležnog tijela Općine Sutivan,
  - u zahvatu UPU gospodarske zone – poslovne K, planirati uređenje modernog reciklažnog dvorišta, suhi dok i druge slične pogone za djelatnosti koje su neophodne za funkcioniranje naselja gradskog karaktera,
  - preciznije definirati kroz odredbe za provođenje mogućnost gradnje pomoćnih građevina i bazena u turističkim zonama,
  - preciznije definirati kroz odredbe za provođenje mogućnost gradnje pomoćnim građevina i bazena na rubu čestice u građevinskom području naselja, odnosno preispitati mogućnost gradnje bazena bliže rubu čestice,
  - utvrditi detaljne uvjete za planiranje javne zelene površine (Z) utvrđene u kartografskom prikazu br. 1 „Korištenje i namjena površina“, a koje se protežu od postojećeg parka i tržnice do južnog ruba građevinskog područja Sutivana,
  - druge izmjene i dopune čije se donošenje pokaže opravdanim u tijeku izrade IDPPU kroz zaključke Odbora za urbanizam ili na temelju javne rasprave.

Ciljevi i programska polazišta za UPU Vičja Luka:

- omogućavanje nastavka gradnje unutar izmijenjenih granica građevinskog područja,
- posebnu pozornost posvetiti topografiji (djelomično izuzetno strmi teren unutar obuhvata UPU-a),
- nova regulacija prometnica,
- utvrđivanje nove komunalne infrastrukture,
- parcelacija čestica kao preporučena, a na obvezujuća.

### Članak 3.

Strateška studija sadržavati će sva poglavlja propisana Uredbom o strateškoj procjeni utjecaja strategije, plana i programa na okoliš:

- kratki pregled sadržaja i glavnih ciljeva II. IDPPU Općine Sutivan i UPU Vičja Luka (dalje u tekstu prostorno planska dokumentacija) i odnosa s drugim odgovarajućim strategijama, planovima i programima,
- podatke o postojećem stanju okoliša i mogućí razvoj okoliša bez provedbe predmetne prostorno planske dokumentacije,
- okolišne značajke područja na koja provedba predmetne prostorno planske dokumentacije može značajno utjecati,
- postojeće okolišne probleme koji su važni za predmetnu prostorno plansku dokumentaciju, posebno uključujući one koji se odnose na područja posebnog ekološkog značaja, primjerice područja određena u skladu s posebnim propisima o zaštiti prirode
- ciljeve zaštite okoliša uspostavljene po zaključivanju međunarodnih ugovora i sporazuma, koji se odnose na strategiju, plan odnosno program, te način na koji su ti

ciljevi i druga pitanja zaštite okoliša uzeti u obzir tijekom izrade predmetne prostorno planske dokumentacije,

- vjerojatno značajne utjecaje (sekundarne, kumulativne, sinergijske, kratkoročne, srednjoročne i dugoročne, stalne i privremene, pozitivne i negativne) na okoliš, uključujući bio raznolikost, stanovništvo i zdravlje ljudi, tlo, vodu, more, zrak, klimu, materijalnu imovinu, kulturno-povijesnu baštinu, krajobraz, uzimajući u obzir njihove međudnose,
- mjere zaštite okoliša uključujući mjere sprječavanja, smanjenja i ublažavanja nepovoljnih utjecaja provedbe predmetne prostorno planske dokumentacije na okoliš,
- kratki prikaz razloga za odabir razmotrenih razumnih alternativa, obrazloženje najprihvatljivije razumne alternative predmetne prostorno planske dokumentacije na okoliš uključujući i naznaku razmatranih razumnih alternativ i opis provedene procjene, uključujući i poteškoće (primjerice tehničke nedostatke ili nedostatke znanja i iskustva) pri prikupljanju potrebnih podataka,
- opis predviđenih mjera praćenja,
- podaci o ekološkoj mreži (opis ekološke mreže na koje provedba predmetne prostorno planske dokumentacije može utjecati, kartografski prikaz područja ekološke mreže u odgovarajućem mjerilu sukladno mjerilu kartografskog prikaza predmetne prostorno planske dokumentacije,
- opis mogućih značajnih utjecaja provedbe predmetne prostorno planske dokumentacije na ekološku mrežu (vjerojatnost, trajanje, učestalost, jačina i kumulativna priroda (procjena rizika) mogućih utjecaja provedbe predmetne prostorno planske dokumentacije na ekološku mrežu,
- prijedlog mjera ublažavanja negativnih utjecaja provedbe predmetne prostorno planske dokumentacije na ekološku mrežu,
- zaključak (konačna ocjena prihvatljivosti predmetne prostorno planske dokumentacije za ekološku mrežu uz primjenu predloženih mjera ublažavanja),
- ne-tehnički sažetak podataka uključujući sažetak glavne ocjene prihvatljivosti predmetne prostorno planske dokumentacije za ekološku mrežu te naznaku razmatranih razumnih alternativa,
- druge podatke koji su potrebni sukladno mišljenju javno pravnih tijela koja su sudjelovala u postupku određivanja sadržaja strateške studije.

#### Članak 4.

Popis i mišljenja tijela i/ili osoba određenih posebnim propisima koja su sudjelovala u postupku određivanja sadržaja studije strateške procjene II. IDPPU Općine Sutivan i UPU Vičja Luka:

1. Ministarstvo kulture i medija, Uprava za zaštitu kulturne baštine, Konzervatorski odjel u Splitu, Porinova 1, 21000 Split
2. Ministarstvo unutarnjih poslova RH, Ravnateljstvo civilne zaštite, Područni ured civilne zaštite Split, Moliških Hrvata 1, 21000 Split,
3. Ministarstvo unutarnjih poslova, Policijska uprava Splitsko-dalmatinska, Sektor upravnih, inspekcijских i poslova civilne zaštite, Trg Hrvatske Bratske zajednice 9, 21000 Split,

4. Upravni odjel za zaštitu okoliša, komunalne poslove, infrastrukturu i investicije Splitsko-dalmatinske županije, Bihakačka 1, 21000 Split
5. Upravni odjel za graditeljstvo i prostorno uređenje Splitsko-dalmatinske županije, Domovinskog rata 2/IV, 21000 Split
6. Splitsko-dalmatinska županija, Upravni odjel za pomorstvo i turizam, Domovinskog rata 1/IV, 21000 Split,
7. Zavod za prostorno uređenje Split, Bihakačka 1/III, 21000 Split,
8. Hrvatske vode, Vodnogospodarski odjel za slivove južnog Jadrana, Vukovarska 35, p.p. 475, 21000 Split
9. Hrvatske šume, UŠP Split, Kralja Zvonimira 35/III, 21 000 Split
10. Županijska uprava za ceste na području Splitsko-dalmatinske županije, Rudera Boškovića 22, 21000 Split
11. Hrvatske ceste d.o.o., Rudera Boškovića 22, Split
12. HEP – Operator prijenosnog sustava d.o.o., Prijenosno područje Split, Ulica kneza Ljudevita Posavskog 5, 21000 Split
13. HOPS, Hrvatski operator prijenosnih sustava, Kupaska 4, 10 000 Zagreb,
14. Nastavni Zavod za javno zdravstvo Splitsko-dalmatinske županije, Vukovarska ulica 46, Split
15. Vodovod Brač, Ulica Mladena Vodanovića 23, 21400 Supetar
16. Grad Supetar, Vlačica 5, 21400 Supetar
17. Općina Milna, Sridnja Kala I, 21405 Milna
18. Općina Nerežišća, Trg Sv. Petra 5, 21423 Nerežišća

U vremenu trajanja roka za dostavu mišljenja i prijedloga za sadržaj studije strateške procjene zaprimljeno je šest (6) mišljenja javnopravnih tijela kako slijedi:

- HOPS Hrvatski operator prijenosnog sustava d.o.o., Sektor za razvoj, priključenje, izgradnju i upravljanje imovinom, mišljenje od 22. svibnja 2023. (KLASA: 700/20-16/99 URBROJ: 3-200-002-05/ID-20-02) u kojem je u bitnom navedeno da je Strateška studija treba biti izrađena u skladu sa Prilogom I. Uredbe o strateškoj procjeni utjecaja strategije, plana i programa na okoliš;
- Općina Milna, Jedinствени upravni odjel, mišljenje od 22. svibnja 2023. (KLASA: 350-01/23-01/085, URBROJ: 2181-32-03/1-23-2) u kojem je u bitnom navedeno da je, planiranje otpadnih voda područja UPU Vičja Luka potrebno isplanirati na način da nisu u koliziji s već planiranom odvodnjom Općine Milna na području naselja Bobovišća na moru;
- Ministarstvo unutarnjih poslova, Ravnateljstvo civilne zaštite, Područni ured civilne zaštite Split, mišljenje od 26. svibnja 2023. (KLASA: 350-02/23-01/95, URBROJ: 511-01-366-23-2) u kojem je u bitnom navedeno da Strateška studija za predmetnu prostorno plansku dokumentaciju treba prikazati mjere zaštite okoliša uključujući mjere sprječavanja, smanjenja i ublažavanja nepovoljnog utjecaja na okoliš uslijed pojave elementarnih nepogoda, prirodnih i tehničko-tehnoloških nesreća;
- Ministarstvo unutarnjih poslova, Ravnateljstvo civilne zaštite, Područni ured civilne zaštite Split, Služba inspeksijskih poslova Split, mišljenje od 7. lipnja 2023. (KLASA:

245-02/23-11/237, URBROJ: 511-01-368-23-2) u kojem je u bitnom navedeno da za predmetnu prostorno plansku dokumentaciju nije potrebno provesti postupak strateške procjene utjecaja na okoliš;

- Splitsko-dalmatinska županija, Upravni odjel za zaštitu okoliša, komunalne poslove, infrastrukturu i investicije, mišljenje od 12. lipnja 2023. (KLASA: 351-02/23-0004/0073, URBROJ: 2181/1-10/07-23-0002) u kojem je u bitnom navedeno da je potrebno obraditi utjecaje na sve sastavnice okoliša te uzeti u obzir svu dostupnu dokumentaciju (Akcijski plan za dinamičnu i integriranu zelenu tranziciju Splitsko-dalmatinske županije, važeći Plan gospodarenja otpadom Republike Hrvatske te važeće propise zaštite okoliša);
- Hrvatske vode, Vodnogospodarski odjel za slivove južnog Jadrana, mišljenje od 14. lipnja 2023. (KLASA: 351-02/23-01/0000264, URBROJ: 374-24-1-23-2 i KLASA: 351-02/23-01/0000265, URBROJ: 374-24-1-23-2) u kojem je u bitnom navedeno da za predmetnu prostorno plansku dokumentaciju nije potrebno provesti postupak strateške procjene utjecaja na okoliš, a ukoliko se postupak provodi da je potrebno analizirati sadašnji koncept i raspoložive kapacitete postojećeg vodoopskrbnog sustava i postojećih sustava za odvodnju Općine Sutivan te mogući negativni utjecaji planovima predviđenih sadržaja na postojeći nivo vodoopskrbe i odvodnje; propisana ograničenja u korištenju prostora te planovima predviđeni sadržaji koji eventualno mogu negativno utjecati na kvalitetu površinskih i podzemnih voda; zaštita od mogućih onečišćenja površinskih i podzemnih voda, postojeće i planirano rješenje problematike deponiranja komunalnog, građevinskog i/ili tehnološkog otpada sa procjenom mogućih utjecaja na površinske i podzemne vode; procjenu rizika od mogućih izvanrednih onečišćenja površinskih i podzemnih voda od planovima predviđenih sadržaja;
- Ministarstvo kulture i medija, Uprava za zaštitu kulturne baštine, Konzervatorski odjel u Splitu, mišljenje od 14. lipnja 2023. (KLASA: 612-08/13-1010420, URBROJ: 532-05-02-15/12-23-10) u kojem je u bitnom navedeno da za predmetnu prostorno plansku dokumentaciju nije potrebno provesti postupak strateške procjene utjecaja na okoliš;

Navedena mišljenja uzeti će se u obzir prilikom izrade Studije strateške procjene utjecaja na okoliš.

#### Članak 5.

U svrhu informiranja javnosti, Informacija o započinjanju postupka strateške procjene utjecaja na okoliš predmetnih II. IDPPU Općine Sutivan UPU Vičja Luka objavljena je na internetskim stranicama Općine Sutivan ([www.sutivan.hr](http://www.sutivan.hr)) dana 16. svibnja 2023. godine

#### Članak 6.

Izrađivač II. ID PPU Općine Sutivan i UPU Vičja Luka je ovlaštena tvrtka „312 arhitektonska radionica“ d.o.o. iz Splita.

Izrađivač Studije strateške procjene utjecaja na okoliš je ovlaštena tvrtka Zeleni servis d.o.o.

Članak 7.

Ova Odluka o sadržaju strateške studije se, sukladno stavku 1. članka 160. Zakona o zaštiti okoliša i stavku 2. članka 11. Uredbe o strateškoj procjeni utjecaja strategije, plana i programa na okoliš te članku 5. Uredbe o informiranju i sudjelovanju javnosti u pitanjima zaštite okoliša („Narodne novine“ broj 64/08) objavljuje u Službenom Glasniku Općine Sutivan i na internetskim stranicama Općine Sutivan, [www.sutivan.hr](http://www.sutivan.hr), u svrhu informiranja javnosti.

Članak 8.

Ova Odluka stupa na snagu danom donošenja.

KLASA: 351-01/23-01/0004

URBROJ: 2181-51-02/1-23-0016

U Sutivanu, dana 24. listopada 2023. godine

OPĆINSKI NAČELNIK  
OPĆINE SUTIVAN

Ranko Blažević

