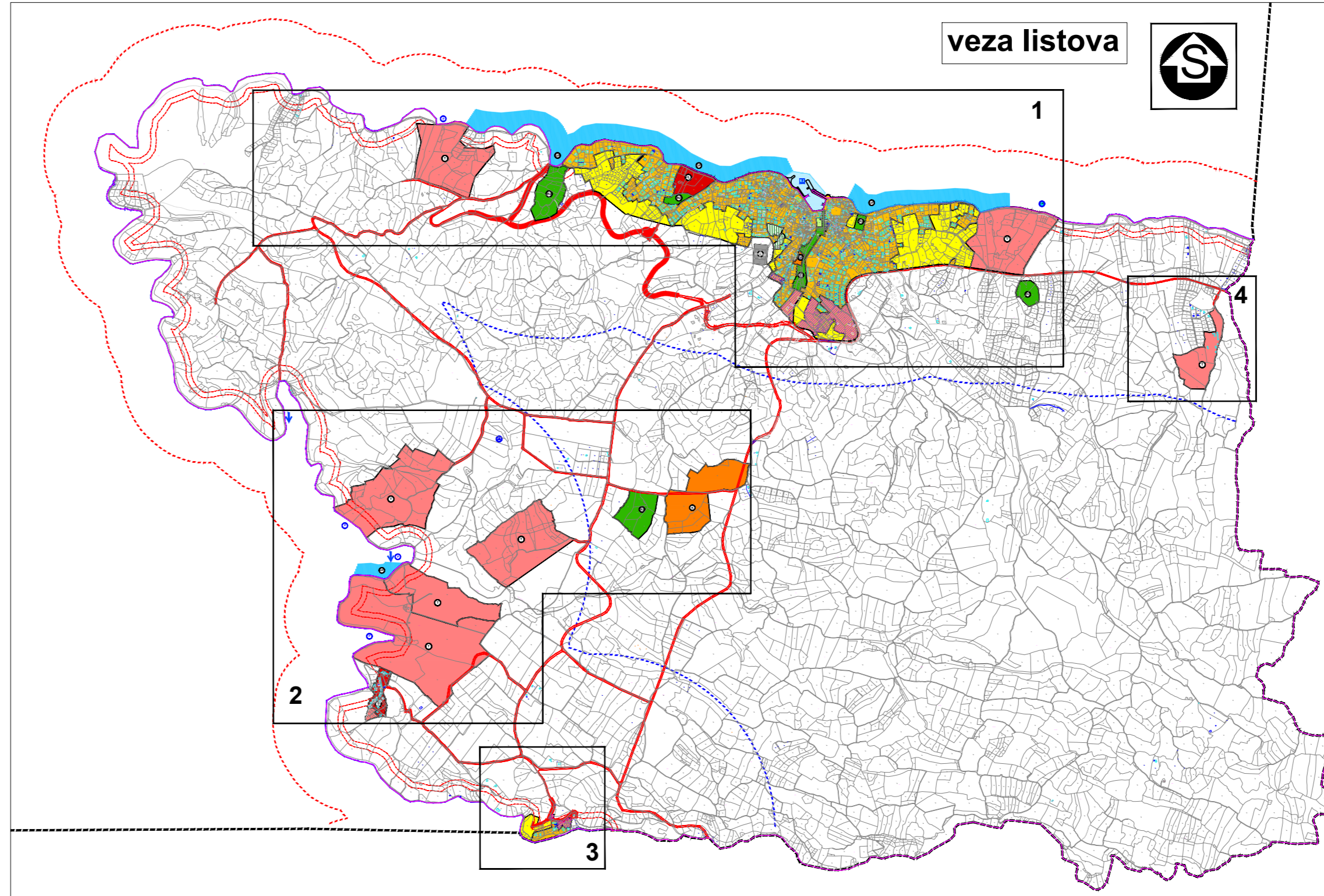
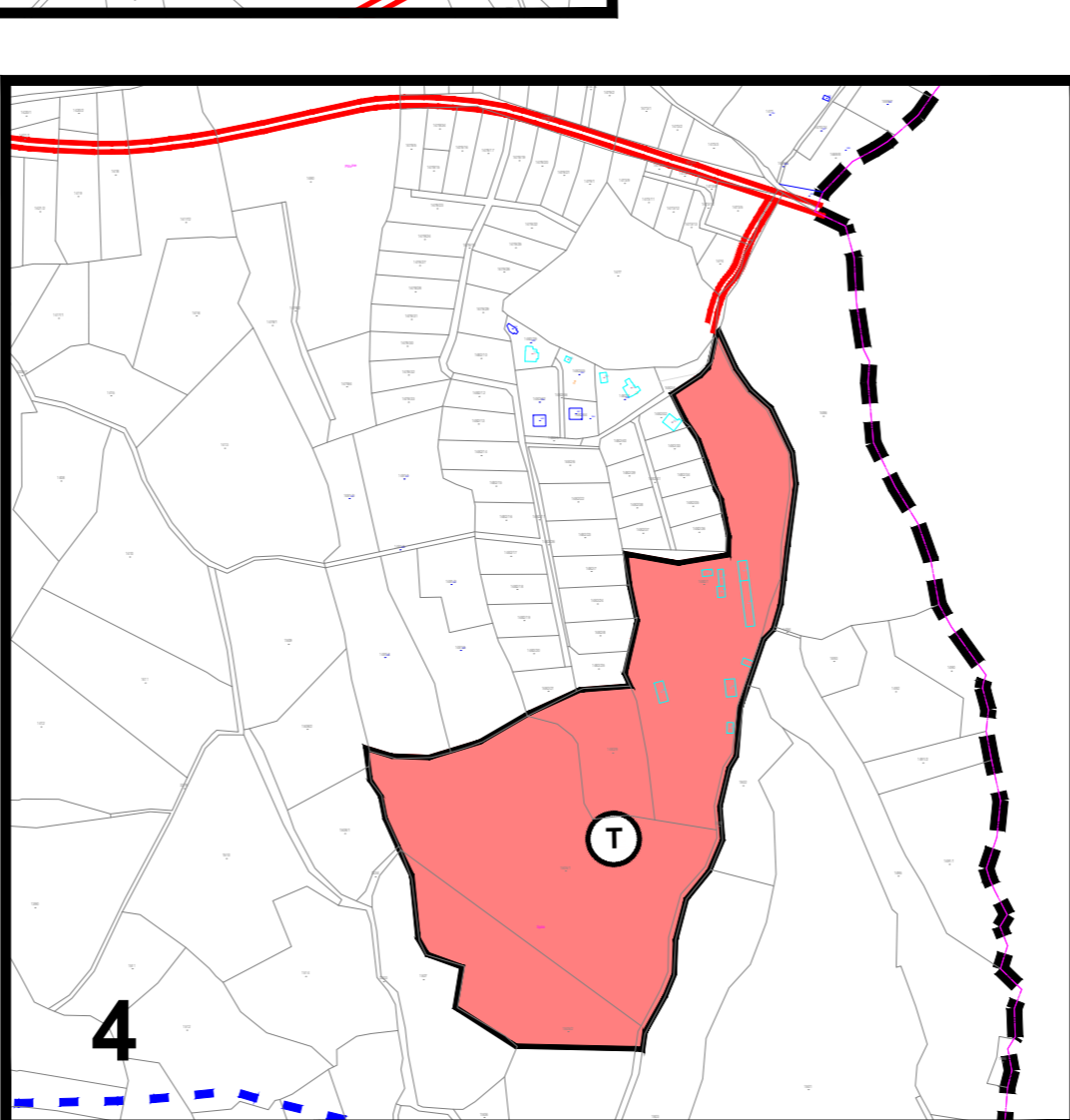
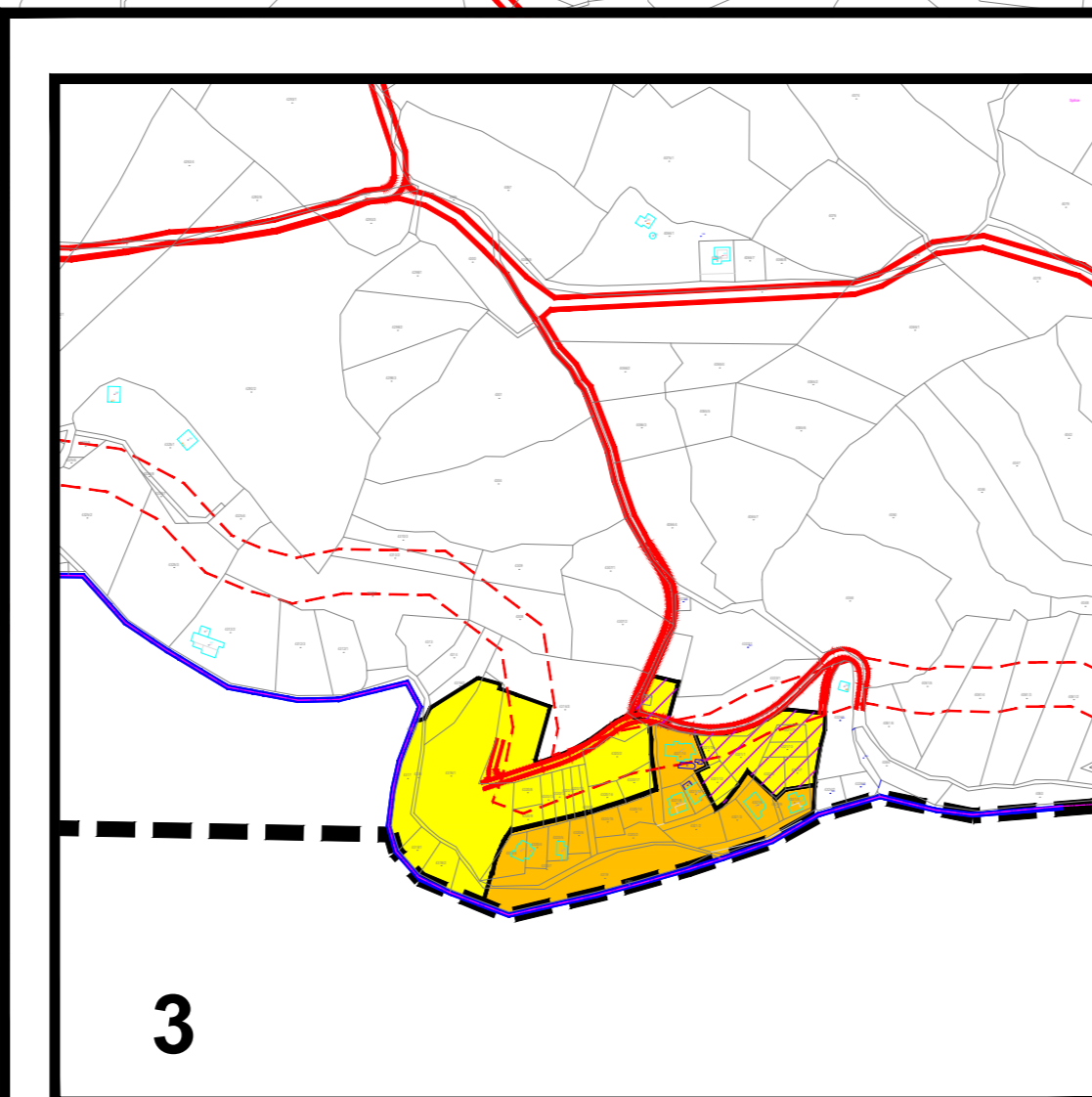
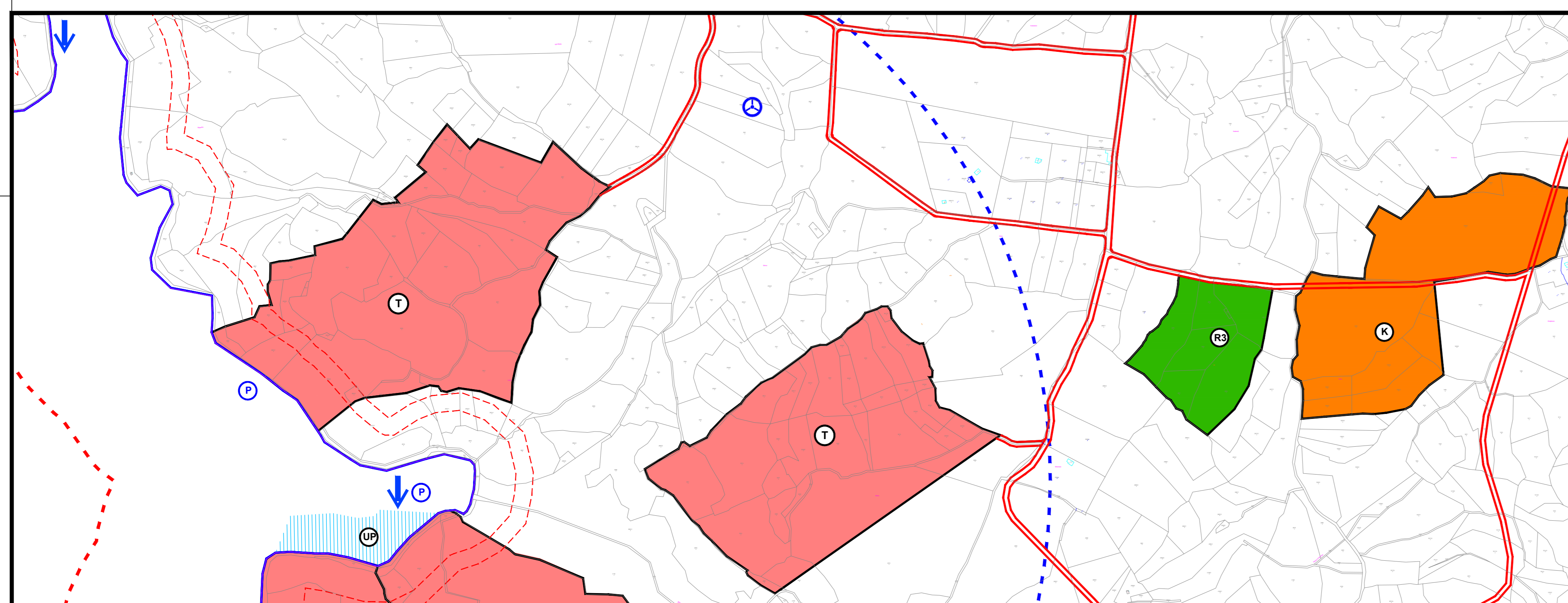
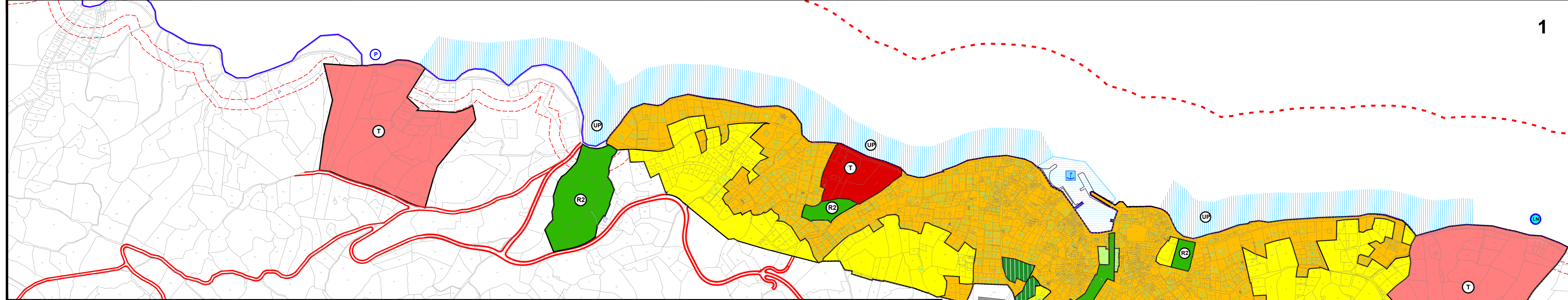


II. IZMJENE I DOPUNE PROSTORNOG PLANA UREĐENJA OPĆINE SUTIVAN

Građevinska područja naselja
M 1:5000

- granica građevinskog područja
- - - granica prostora ograničenja 1000 m od obalne crte
- - - granica prostora ograničenja 70, 100 m od obalne crte
- - - obuhvat prostornog plana
- - - granica prostora ograničenja u moru 500m od obalne crte
- građevinsko područje naselja izgrađeni dio
- građevinsko područje naselja neizgrađeni dio - neuređeni
- građevinsko područje naselja neizgrađeni dio - uređeni
- ugostiteljsko-turistička namjena hotel - T1, turistička namjena, postojeća - T izgrađeni dio
- ugostiteljsko-turistička namjena hotel - T1, turističko naselje - T2 neizgrađeni dio
- javna i društvena namjena predškolska - D5 neizgrađeni dio
- športska i rekreativna namjena športsko-rekreativni centar - R2, športsko-zabavni centar - R3
- gospodarska namjena poslovna - neizgrađeni dio
- uređena plaža
- prirodna plaža
- parkovsko i pešipazno zelenilo
- javne zelene površine
- privatne zelene površine
- groblje
- kolne prometnice
- Pomorski promet
 - morska luka za javni promet - lokalni značaj
 - morska luka posebne namjene - luka nautičkog turizma
 - sidrište
 - privezište
 - Zračni promet
 - heliodrom



ŽUPANIJA SPLITSKO DALMATINSKA		OPĆINA SUTIVAN	
II. IZMJENE I DOPUNE PROSTORNOG PLANA UREĐENJA OPĆINE SUTIVAN			
NAZIV PROSTORNOG PLANA:		PRUJEDLOG PLANA	
FAZA IZRADE:		GRAĐEVINSKA PODRUČJA NASELJA	
BROJ KARTOGRAFSKOG PRIKAZA:		4.1.	MJERILO KARTOGRAFSKOG PRIKAZA: 1:5000
ODLUKA O IZRADI PROSTORNOG PLANA: "Službeni glasnik Općine Sutivan" br. 16/20		ODLUKA PREDSTAVNIČKOG TIJELA O DONOŠENJU PLANA:	
ODLUKA O IZMJENAMA I DOPUNAMA ODLUKE O IZRADI I/II PRVIU SUTIVAN: "Službeni glasnik Općine Sutivan" br. 7/25 i 2/26		ODLUKA PREDSTAVNIČKOG TIJELA O DONOŠENJU PLANA:	
JAVNA RASPRAVA (datum objave): www.sutivan.hr mgljiv.gov.hr	PONOVljena JAVNA RASPRAVA: 01.07.2024. 01.07.2024.	JAVNI UVID ODRŽAN: od: 10.07.2024. do: 09.08.2024.	PONOVljeni JAVNI UVID ODRŽAN: od: do:
PEČAT TIJELA ODGOVORNOG ZA PROVOĐENJE JAVNE RASPRAVE:		ODGOVORNA OSOBA ZA PROVOĐENJE JAVNE RASPRAVE: Martina Burčul	
Suglasnost na plan prema članku 108. Zakona o prostornom uređenju (NN br.153/13)			
Klasa: Urbroj: datum:		PRAVNA OSOBA KOJA JE IZRADILA PLAN: Studio A d.o.o.	
PEČAT PRAVNE OSOBE KOJA JE IZRADILA PLAN: d.o.o. za STUDIO u sukuplje u BUTINAČIJI ZAGREB TUSKANOVA 41		ODGOVORNA OSOBA: Nenad Kondža, dipl.ing. arh.	
VODITELJ IZRADE PLANA: STRUČNI TIM U IZRADI PLANA:		Izv. prof. art. Nikola Popić, dia Izv. prof. art. Nikola Popić, dia Đurđa Lišić, dia Ante Čaleta, dia	
PEČAT PREDSTAVNIČKOG TIJELA:		PREDSJEDNIK PREDSTAVNIČKOG TIJELA: Bartul Lukšić	
ISTOVJETNOST OVOG PROSTORNOG PLANA S IZVORNIM OVIJERAVI:		PEČAT NADLEŽNOG TIJELA: Ranko Blažević	