

URBANISTIČKI PLAN UREĐENJA SPILA

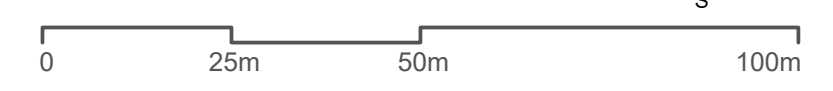
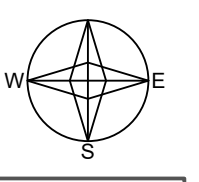
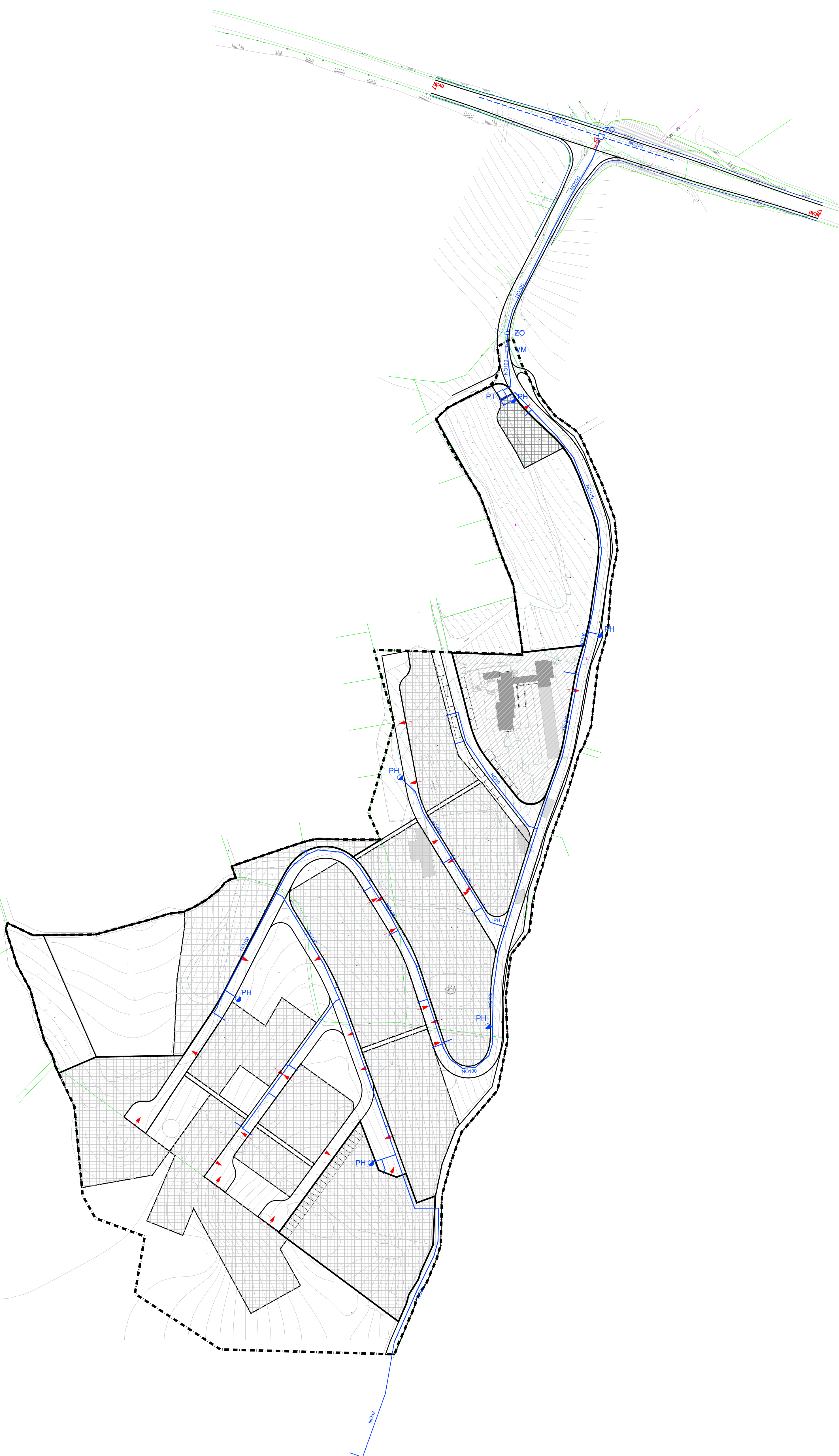
2.3. Prometna, ulična i komunalna infrastrukturna mreža Vodoopskrba

GRANICE

- GRANICA OBUHVATA
- GRANICE PLANIRANIH ČESTICA
- GRANICE GRAĐEVNIH ČESTICA
PROMETNIH POVRŠINA

VODOOPSKBA

- POSTOJEĆI VODOVOD
- PLANIRANI VODOVOD
- PH PROTUPOŽARNI HIDRANT
- PT PREKIDNA KOMORA I UREĐAJ
ZA POVIŠENJE TLAKA
- VM VODOMJERNO OKNO
- ZO ZASUNSKO OKNO
- PRIKLJUČENJE NA KOMUNALNU
INFRASTRUKTURU



Županija:	SPLITSKO-DALMATINSKA	
Općina:	SUTIVAN	
Naziv prostornog plana:	URBANISTIČKI PLAN UREĐENJA SPILA	
Faza:	PRIJEDLOG PLANA	
Naziv kartografskog prikaza:	Prometna, ulična i komunalna infrastrukturna mreža Vodoopskrba	
Broj kartografskog prikaza:	2.3.	Mjerilo kartografskog prikaza: 1:1000
Odluka o izradi prostornog plana: "Službeni glasnik Općine Sutivan" br:2/21 Odluka o izmjenama i dopunama Odluke o izradi prostornog plana: "Službeni glasnik Općine Sutivan" br:9/23	Odluka predstavničkog tijela o donošenju plana (službeno glasilo):	
Javna rasprava (datum objave): www.slobodnadalmacija.hr - 28.03.2022. www.sutivan.hr - 25.03.2022. mglpu.gov.hr - 25.03.2022.	Javni uvid održan: od: 29.03.2022. do: 28.04.2022.	Ponovljeni javni uvid održan: od: 27.02.2024. do: 07.03.2024.
Pečat tijela odgovornog za provođenje javne rasprave:	Odgovorna osoba za provođenje javne rasprave: Martina Burčul	
Suglasnost na plan prema članku 108. Zakona o prostornom uređenju ("Narodne novine" br:153/13,65/17,114/18,39/19 i 98/19) Broj suglasnosti klasa: Ur.br.:	datum:	
Pravna osoba / tijelo koje je izradilo plan:	312 ARHITEKTONSKA RADIONICA d.o.o.	
Pečat pravne osobe / tijela koje je izradilo plan:	Odgovorna osoba: Izv.prof.art. Nikola Popić, dia	
Odgovorni voditelj plana:	Izv.prof.art. Nikola Popić, dia	
Stručni tim u izradi plana:	1. Izv.prof.art. Nikola Popić, dia 2. Đurđa Ličić, dia 3. Dora Čičmir Vestić, mia 4. Mladen Žanić, dia 5. Ivo Žuvela, dia 6. Rade Gusić, dig 7. _____ 8. _____	
Pečat predstavničkog tijela:	Predsjednik predstavničkog tijela: Bartul Lukšić	
Istovjetnost ovog prostornog plana s izvornikom ovjerava:	Pečat nadležnog tijela: Ranko Blažević (ime, prezime i potpis)	