






# URBANISTIČKI PLAN UREĐENJA TURISTIČKE ZONE SPILA

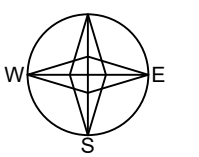
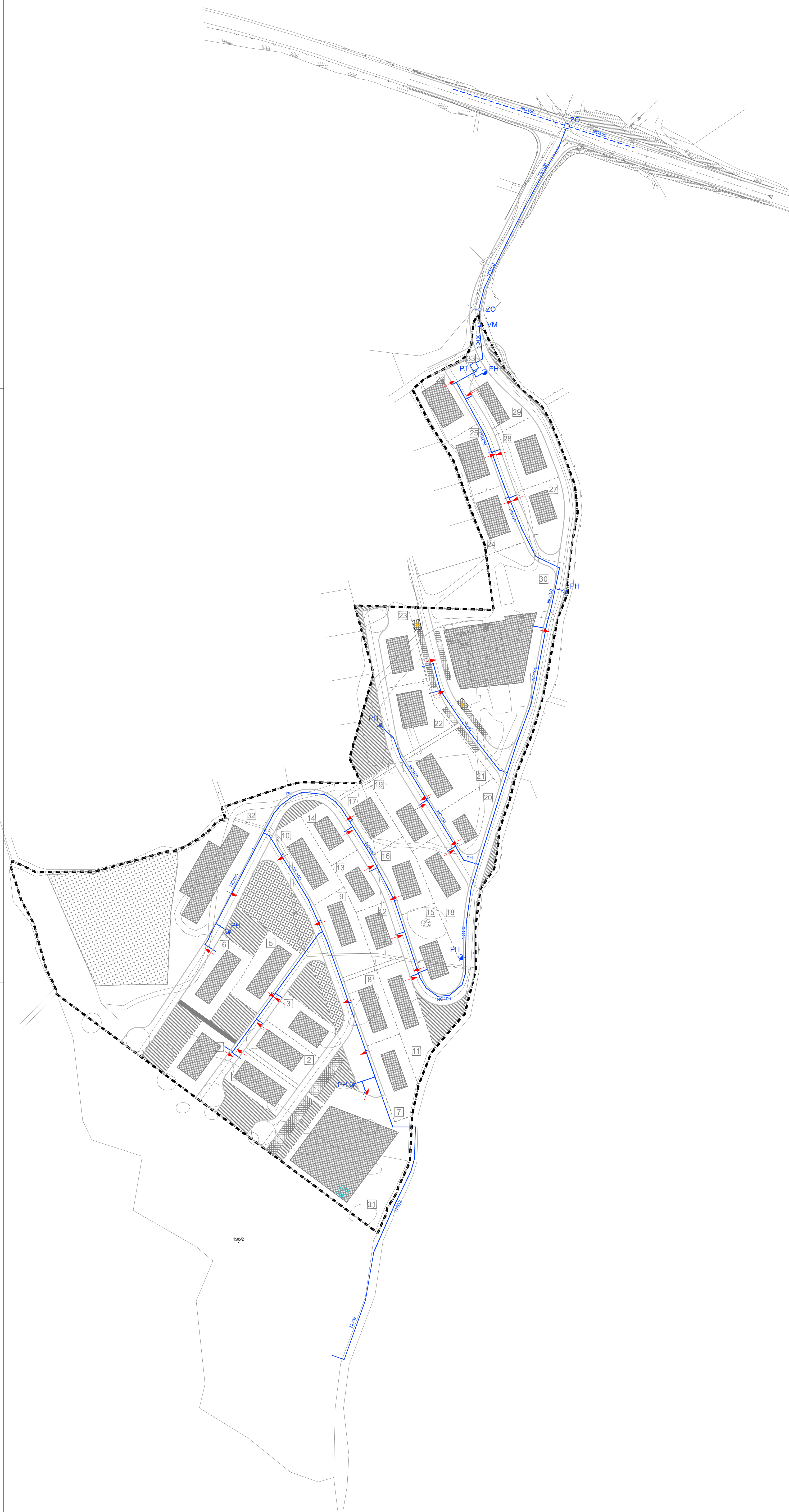
## VODOVODNA MREŽA

### GRANICE

- GRANICA OBUHVATA
- - - - - GRANICE PLANIRANIH ČESTICA
- GRANICE GRAĐEVNIH ČESTICA  
PROMETNIH POVRŠINA

### TUMAČ ZNAKOVLJA

- POSTOJEĆI VODOVOD
- PLANIRANI VODOVOD
- PH  PROTUPOŽARNI HIDRANT
- PT  PREKIDNA KOMORA I UREĐAJ  
ZA POVIŠENJE TLAKA
- VM  VODOMJERNO OKNO
- ZO  ZASUNSKO OKNO
-  PRIKLJUČENJE NA KOMUNALNU  
INFRASTRUKTURU



0 25m 50m 100m

Županija: SPLITSKO-DALMATINSKA	
Općina: SUTIVAN	
<b>URBANISTIČKI PLAN UREĐENJA TURISTIČKE ZONE SPILA</b>	
Faza: PRIJEDLOG PLANA	
Naziv kartografskog prikaza: Vodovodna mreža	
Broj kartografskog prikaza: 2.3.	Mjerilo kartografskog prikaza: 1:1000
Odluka o izradi prostornog plana: "Službeni glasnik Općine Sutivan" br.:	Odluka predstavničkog tijela o donošenju plana (službeno glasilo):
Javna rasprava (datum objave):	Javni uvid održan: od: do:
Pečat tijela odgovornog za provođenje javne rasprave:	Odgovorna osoba za provođenje javne rasprave:  Martina Burčul
Suglasnost na plan prema članku 108. Zakona o prostornom uređenju ("Narodne novine" br.153/13,65/17,114/18,39/19 i 98/19) Broj suglasnosti klasa: _____ datum: _____ Ur. br.:	
Pravna osoba / tijelo koje je izradio plan: 312 ARHITEKTONSKA RADIONICA d.o.o.	
Pečat pravne osobe / tijela koje je izradio plan:	Odgovorna osoba:  Izv.prof.art. Nikola Popić, dia
Odgovorni voditelj plana: Izv.prof.art. Nikola Popić, dia	
Stručni tim u izradi plana:	
1. Izv.prof.art. Nikola Popić, dia	5. Ivo Žurela, dia
2. Đurđa Ličić, dia	6. Rade Gusić, dig
3. Dora Čičmir Vesić, dia	7. _____
4. Mladen Žanić, dia	8. _____
Pečat predstavničkog tijela:	Predsjednik predstavničkog tijela:  Bartul Lukšić
Istovjetnost ovog prostornog plana s izvornikom ovjerava:	Pečat nadležnog tijela:
Ranko Blažević (ime, prezime i potpis)	